



## ADMINISTRATION COMMUNALE DE KOPSTAL

### RÈGLEMENT DE CIRCULATION

Séance publique du: .....

Point de l'ordre du jour: .....

Date de l'annonce publique de la séance: .....

Date de la convocation des conseillers: .....

Présents: .....  
.....  
.....  
.....

Le Conseil communal,

Vu l'article 5 modifié de la loi du 14 février 1955 concernant la réglementation de la circulation sur toutes les voies publiques ;

Vu la loi communale du 13 décembre 1988 ;

Vu l'arrêté grand-ducal modifié du 23 novembre 1955 portant règlement de la circulation sur toutes les voies publiques ;

Vu le règlement de circulation modifié du .....

Décide avec ..... voix et .... abstentions/à l'unanimité des voix d'émettre le règlement de circulation communal suivant:



## ADMINISTRATION COMMUNALE DE KOPSTAL

# RÈGLEMENT DE CIRCULATION

|  |    |
|--|----|
| CHAPITRE 1: OBJET .....  | 6  |
| CHAPITRE 2: CIRCULATION - INTERDICTIONS ET RESTRICTIONS.....                       | 7  |
| CHAPITRE 3: CIRCULATION - OBLIGATIONS.....   | 14 |
| CHAPITRE 4: CIRCULATION - PRIORITES.....   | 16 |
| CHAPITRE 5: CIRCULATION - DIVERS.....  | 18 |
| CHAPITRE 6: ARRET, STATIONNEMENT ET PARCAGE -<br>INTERDICTIONS ET LIMITATIONS..... | 19 |
| CHAPITRE 7: REGLEMENTATIONS ZONALES .....  | 27 |
| CHAPITRE 7: DISPOSITIONS FINALES .....   | 29 |
| ANNEXE 1: DISPOSITIONS PARTICULIÈRES.....  | 30 |

## Table des matières

### **CHAPITRE 1: OBJET**

Art. 1<sup>er</sup>.

### **CHAPITRE 2: CIRCULATION - INTERDICTIONS ET RESTRICTIONS**

#### **1<sup>ière</sup> SECTION: ACCES INTERDIT**

Art. 2/1/1 Accès interdit

Art. 2/1/2 Accès interdit, excepté cycles

#### **2<sup>e</sup> SECTION: CIRCULATION INTERDITE DANS LES DEUX SENS**

Art. 2/2/1 Circulation interdite dans les deux sens

Art. 2/2/2 Circulation interdite dans les deux sens, excepté cycles

Art. 2/2/3 Circulation interdite dans les deux sens, enneigement ou verglas

Art. 2/2/4 Circulation interdite dans les deux sens, excepté cycles et véhicules visés par le signal D,10

#### **3<sup>e</sup> SECTION: ROUTE BARREE**

Art. 2/3/1 Route barrée

#### **4<sup>e</sup> SECTION: ACCES INTERDIT A UNE CERTAINE CATEGORIE DE VEHICULES OU D'USAGERS**

Art. 2/4/1 Accès interdit aux camions, excepté riverains et fournisseurs

Art. 2/4/2 Accès interdit aux piétons

#### **5<sup>e</sup> SECTION: INTERDICTION DE TOURNER**

Art. 2/5/1 Interdiction de tourner à gauche

Art. 2/5/2 Interdiction de tourner à droite

Art. 2/5/3 Interdiction de tourner à gauche, excepté autobus

Art. 2/5/4 Interdiction de tourner à droite, excepté autobus

#### **6<sup>e</sup> SECTION: INTERDICTION DE DEPASSEMENT**

Art. 2/6/1 Interdiction de dépassement

#### **7<sup>e</sup> SECTION: VITESSE MAXIMALE AUTORISEE**

Art. 2/7/1 Vitesse maximale autorisée

### **CHAPITRE 3: CIRCULATION - OBLIGATIONS**

Art. 3/1 Contournement obligatoire

Art. 3/2 Chemin pour piétons obligatoire

Art. 3/3 Chemin obligatoire pour cyclistes et piétons

Art. 3/4 Passage pour piétons

Art. 3/5 Intersection à sens giratoire obligatoire

## **CHAPITRE 4: CIRCULATION - PRIORITES**

- Art. 4/1 Cédez le passage
- Art. 4/2 Arrêt
- Art. 4/3 Priorité à la circulation venant en sens inverse
- Art. 4/4 Signaux colorés lumineux

## **CHAPITRE 5: CIRCULATION - DIVERS**

## **CHAPITRE 6: ARRET, STATIONNEMENT ET PARCAGE - INTERDICTIONS ET LIMITATIONS**

### **1<sup>ière</sup> SECTION: STATIONNEMENT ET PARCAGE - DISPOSITION GENERALE**

- Art. 6/1/1 Stationnement et parcage, disposition générale >48h

### **2<sup>e</sup> SECTION: STATIONNEMENT INTERDIT**

- Art. 6/2/1 Stationnement interdit
- Art. 6/2/2 Stationnement interdit, excepté personnes handicapées
- Art. 6/2/3 Stationnement interdit, excepté véhicules électriques
- Art. 6/2/4 Stationnement interdit certains jours

### **3<sup>e</sup> SECTION: ARRET ET STATIONNEMENT INTERDITS**

- Art. 6/3/1 Arrêt et stationnement interdits

### **4<sup>e</sup> SECTION: STATIONNEMENT ALTERNE**

- Art. 6/4/1 Stationnement alterné

### **5<sup>e</sup> SECTION: PARKING**

- Art. 6/5/1 Parking / Parking-relais pour véhicules automoteurs ≤ 3,5t

### **6<sup>e</sup> SECTION: STATIONNEMENT A DUREE LIMITEE (NON PAYANT)**

- Art. 6/6/1 Stationnement interdit, excepté ... minutes/heure(s)
- Art. 6/6/2 Stationnement avec disque
- Art. 6/6/3 Stationnement avec disque - stationnement interdit, excepté véhicules électriques
- Art. 6/6/4 Stationnement avec disque -stationnement interdit, excepté personnes handicapées

### **7<sup>e</sup> SECTION: PARCAGE A DUREE LIMITEE (NON PAYANT)**

- Art. 6/7/1 Parcage avec disque - parking pour véhicules ≤ 3,5t

### **8<sup>e</sup> SECTION: ARRET D'AUTOBUS**

- Art. 6/8/1 Arrêt d'autobus

## **CHAPITRE 7: REGLEMENTATIONS ZONALES**

### **1<sup>ière</sup> SECTION: ZONES A TRAFIC APAISE**

- Art. 7/1/1 Zone à 30 km/h
- Art. 7/1/2 Zone résidentielle

**2<sup>e</sup> SECTION: ARRET, STATIONNEMENT ET PARCAGE - INTERDICTIONS ET LIMITATIONS**

Art. 7/2/1 Zone 'Stationnement interdit, excepté sur les emplacements marqués ou aménagés'

**CHAPITRE 7: DISPOSITIONS FINALES**

Art. 7/1 Disposition pénale  
Art. 7/2 Disposition abrogatoire

**ANNEXE 1: DISPOSITIONS PARTICULIERES**

1 Bridel (Briddel)  
2 Kopstal (Koplescht)  
3 en dehors des agglomérations

## **CHAPITRE 1: OBJET**

### **Art. 1<sup>er</sup>.**

Le présent règlement a pour objet de régler la circulation sur les voies publiques et sur les voies ouvertes à la circulation publique de la commune de Kopstal. Il porte sur l'ensemble des voies situées en agglomération et sur la voirie communale située hors agglomération.

Le présent règlement comporte les dispositions générales reprises aux articles ci-après.

Les dispositions particulières sont annexées au présent règlement dont elles font partie intégrante.

## CHAPITRE 2: CIRCULATION - INTERDICTIONS ET RESTRICTIONS

### 1<sup>ière</sup> SECTION: ACCES INTERDIT

#### **Art. 2/1/1 Accès interdit**

Pour les voies énumérées en annexe et se référant au présent article, l'accès aux tronçons désignés est interdit aux conducteurs de véhicules et d'animaux dans le sens indiqué. Lesdits tronçons sont uniquement accessibles dans le sens opposé.

Cette réglementation est indiquée dans le sens interdit par le signal C,1a 'accès interdit' et, dans le sens opposé, par le signal E,13a ou E,13b 'voie à sens unique'.



#### **Art. 2/1/2 Accès interdit, excepté cycles**

Pour les voies énumérées en annexe et se référant au présent article, l'accès aux tronçons désignés est interdit aux conducteurs de véhicules et d'animaux dans le sens indiqué. Lesdits tronçons sont accessibles dans le sens opposé.

Pour les tronçons pourvus de la mention "excepté cycles", l'accès est autorisé dans le sens interdit aux conducteurs de cycles.

Cette réglementation est indiquée dans le sens interdit par le signal C,1a 'accès interdit' complété par un panneau additionnel 6c portant le symbole du cycle et, dans le sens opposé, par les signaux E,13a ou E,13b 'voie à sens unique' complétés par un panneau additionnel 6c ou 6d portant le symbole du cycle.



**Art. 2/2/1 Circulation interdite dans les deux sens**

Pour les voies énumérées en annexe et se référant au présent article, l'accès aux tronçons désignés est interdit dans les deux sens aux conducteurs de véhicules et d'animaux, à l'exception des riverains et de leurs fournisseurs.

Cette réglementation est indiquée par le signal C,2 'circulation interdite dans les deux sens'.



**Art. 2/2/2 Circulation interdite dans les deux sens, excepté cycles**

Pour les voies énumérées en annexe et se référant au présent article, l'accès aux tronçons désignés est interdit dans les deux sens aux conducteurs de véhicules et d'animaux, à l'exception des riverains, de leurs fournisseurs et des conducteurs de cycles.

Pour les tronçons pourvus de la mention "patins à roulettes autorisés", l'accès dans les deux sens est autorisé aux piétons utilisant des dispositifs à roues fixés aux pieds ou comportant une planche servant de support.

Cette réglementation est indiquée par le signal C,2 'circulation interdite dans les deux sens' complété par un panneau additionnel 5a portant le symbole du cycle ainsi que, le cas échéant, par un panneau additionnel 6b.



### **Art. 2/2/3 Circulation interdite dans les deux sens, enneigement ou verglas**

Pour les voies énumérées en annexe et se référant au présent article, l'accès aux tronçons désignés est interdit dans les deux sens aux conducteurs de véhicules et d'animaux en cas d'enneigement ou de verglas, à l'exception des riverains et de leurs fournisseurs.

Cette réglementation est indiquée par le signal C,2 'circulation interdite dans les deux sens' complété par un panneau additionnel portant l'inscription "en cas de neige ou de verglas".



### **Art. 2/2/4 Circulation interdite dans les deux sens, excepté cycles et véhicules visés par le signal D,10**

Pour les voies énumérées en annexe et se référant au présent article, l'accès aux tronçons désignés est interdit dans les deux sens aux conducteurs de véhicules et d'animaux, à l'exception des riverains, de leurs fournisseurs ainsi qu'aux conducteurs de cycles, de véhicules des services de transports publics et de véhicules effectuant le ramassage scolaire.

Cette réglementation est indiquée par le signal C,2 'circulation interdite dans les deux sens' complété par un panneau additionnel 5a portant les symboles du cycle et des véhicules visés par le signal D,10.



### 3<sup>e</sup> SECTION: ROUTE BARREE

#### Art. 2/3/1 Route barrée

Pour les voies énumérées en annexe et se référant au présent article, l'accès aux tronçons désignés est interdit dans les deux sens aux conducteurs de véhicules et d'animaux. Cette réglementation est indiquée par le signal C,2a 'route barrée'.



### 4<sup>e</sup> SECTION: ACCES INTERDIT A UNE CERTAINE CATEGORIE DE VEHICULES OU D'USAGERS

#### Art. 2/4/1 Accès interdit aux camions, excepté riverains et fournisseurs

Pour les voies énumérées en annexe et se référant au présent article, l'accès aux tronçons désignés est interdit dans le ou les sens indiqués aux conducteurs de véhicules automoteurs destinés au transport de choses et dont la masse maximale autorisée dépasse 3,5 tonnes, à l'exception des riverains et de leurs fournisseurs.

Cette réglementation est indiquée par le signal C,3e 'accès interdit aux conducteurs de véhicules automoteurs destinés au transport de choses' portant l'inscription "3,5t" et complété par un panneau additionnel 5a portant l'inscription "excepté riverains et fournisseurs".



### **Art. 2/4/2 Accès interdit aux piétons**

Pour les voies énumérées en annexe et se référant au présent article, l'accès aux tronçons désignés est interdit dans le ou les sens indiqués aux piétons.

Cette réglementation est indiquée par le signal C,3g 'accès interdit aux piétons'.



## 5<sup>e</sup> SECTION: INTERDICTION DE TOURNER

### **Art. 2/5/1 Interdiction de tourner à gauche**

Sur les voies énumérées en annexe et se référant au présent article, il est, aux endroits désignés, interdit aux conducteurs de véhicules et d'animaux de tourner à gauche dans les voies indiquées.

Cette réglementation est indiquée par le signal C,11a 'interdiction de tourner à gauche'.



### **Art. 2/5/2 Interdiction de tourner à droite**

Sur les voies énumérées en annexe et se référant au présent article, il est, aux endroits désignés, interdit aux conducteurs de véhicules et d'animaux de tourner à droite dans les voies indiquées.

Cette réglementation est indiquée par le signal C,11b 'interdiction de tourner à droite'.



### **Art. 2/5/3 Interdiction de tourner à gauche, excepté autobus**

Sur les voies énumérées en annexe et se référant au présent article, il est, aux endroits désignés, interdit aux conducteurs de véhicules et d'animaux de tourner à gauche dans les voies indiquées, à l'exception des conducteurs d'autobus.

Cette réglementation est indiquée par le signal C,11a 'interdiction de tourner à gauche', complété par un panneau additionnel 5a portant l'inscription "excepté autobus".



### **Art. 2/5/4 Interdiction de tourner à droite, excepté autobus**

Sur les voies énumérées en annexe et se référant au présent article, il est, aux endroits désignés, interdit aux conducteurs de véhicules et d'animaux de tourner à droite dans les voies indiquées, à l'exception des conducteurs d'autobus.

Cette réglementation est indiquée par le signal C,11b 'interdiction de tourner à droite', complété par un panneau additionnel 5a portant l'inscription "excepté autobus".



## 6° SECTION: INTERDICTION DE DEPASSEMENT

### Art. 2/6/1 Interdiction de dépassement

Sur les voies énumérées en annexe et se référant au présent article, il est, aux endroits désignés, interdit aux conducteurs de véhicules automoteurs de dépasser des véhicules automoteurs autres que des motocycles à deux roues sans side-car et des cyclomoteurs. Cette réglementation est indiquée par le signal C,13aa 'interdiction de dépassement'.



## 7° SECTION: VITESSE MAXIMALE AUTORISEE

### Art. 2/7/1 Vitesse maximale autorisée

Sur les voies énumérées en annexe et se référant au présent article, la vitesse maximale autorisée est, aux endroits désignés, limitée à la vitesse indiquée. Cette réglementation est indiquée par le signal C,14 'limitation de vitesse' adapté.



## **CHAPITRE 3: CIRCULATION - OBLIGATIONS**

### **Art. 3/1 Contournement obligatoire**

Sur les voies énumérées en annexe et se référant au présent article, les conducteurs de véhicules et d'animaux doivent, aux endroits désignés, passer du côté du refuge ou de l'obstacle suivant la direction indiquée par la flèche du signal.

Cette réglementation est indiquée par le signal D,2 'contournement obligatoire' adapté.



### **Art. 3/2 Chemin pour piétons obligatoire**

Pour les voies énumérées en annexe et se référant au présent article, l'accès aux tronçons désignés est interdit aux conducteurs de véhicules et d'animaux et réservé aux piétons et aux piétons utilisant un engin de déplacement personnel, sans préjudice de l'article 104 modifié du Code de la route.

Cette réglementation est indiquée par le signal D,5 'chemin pour piétons obligatoire'.



### **Art. 3/3 Chemin obligatoire pour cyclistes et piétons**

Pour les voies énumérées en annexe et se référant au présent article, l'accès aux tronçons désignés est réservé aux piétons, aux piétons utilisant un engin de déplacement personnel et aux conducteurs de cycles. L'accès en est interdit aux conducteurs d'autres véhicules et aux conducteurs d'animaux, sans préjudice de l'article 104 modifié du Code de la route.

Cette réglementation est indiquée, selon le cas, par le signal D,5a ou D,5b 'chemin obligatoire pour cyclistes et piétons'.



### **Art. 3/4 Passage pour piétons**

Sur les voies énumérées en annexe et se référant au présent article, un passage pour piétons est aménagé aux endroits désignés.

Cette réglementation est indiquée par le signal E,11a 'passage pour piétons' et par un marquage au sol conforme à l'article 110 modifié du Code de la route.



### **Art. 3/5 Intersection à sens giratoire obligatoire**

Sur les voies énumérées en annexe et se référant au présent article, les conducteurs de véhicules et d'animaux doivent, aux endroits désignés, suivre le sens indiqué par les flèches du signal.

Cette réglementation est indiquée par le signal D,3 'intersection à sens giratoire obligatoire'.



## CHAPITRE 4: CIRCULATION - PRIORITES

### **Art. 4/1 Cédez le passage**

Sur les voies énumérées en annexe et se référant au présent article, les conducteurs de véhicules et d'animaux doivent, aux intersections avec les voies désignées, céder le passage aux conducteurs qui circulent dans les deux sens sur celles-ci.

Cette réglementation est indiquée sur les voies non prioritaires par le signal B,1 'cédez le passage'.



### **Art. 4/2 Arrêt**

Sur les voies énumérées en annexe et se référant au présent article, les conducteurs de véhicules et d'animaux doivent, aux intersections avec les voies désignées, marquer l'arrêt et céder le passage aux conducteurs qui circulent dans les deux sens sur celles-ci.

Cette réglementation est indiquée sur les voies non prioritaires par le signal B,2a 'arrêt'.



#### **Art. 4/3 Priorité à la circulation venant en sens inverse**


Sur les voies énumérées en annexe et se référant au présent article, les conducteurs de véhicules et d'animaux circulant dans le sens indiqué doivent aux endroits désignés céder le passage aux conducteurs venant en sens inverse.

Cette réglementation est indiquée dans le sens non prioritaire par le signal B,5 'priorité à la circulation venant en sens inverse' et, en sens inverse, par le signal B,6 'priorité par rapport à la circulation venant en sens inverse'.



#### **Art. 4/4 Signaux colorés lumineux**

Sur les voies énumérées en annexe et se référant au présent article, la circulation des véhicules, animaux et piétons est réglée aux endroits désignés par des signaux colorés lumineux conformes à l'article 109 modifié du Code de la route.



## **CHAPITRE 5: CIRCULATION - DIVERS**

## **CHAPITRE 6: ARRET, STATIONNEMENT ET PARCAGE - INTERDICTIONS ET LIMITATIONS**

### **1<sup>ère</sup> SECTION: STATIONNEMENT ET PARCAGE - DISPOSITION GENERALE**

#### **Art. 6/1/1 Stationnement et parcage, disposition générale >48h**

Sur les voies énumérées en annexe et se référant au présent article, le stationnement et le parcage sans déplacement du véhicule au-delà d'une durée de 48h sont interdits aux endroits désignés, sans préjudice des dispositions concernant les interdictions de stationnement ainsi que le stationnement et le parcage à durée limitée.

### **2<sup>e</sup> SECTION: STATIONNEMENT INTERDIT**

#### **Art. 6/2/1 Stationnement interdit**

Sur les voies énumérées en annexe et se référant au présent article, le stationnement est interdit du côté désigné de la chaussée.

Cette réglementation est indiquée par le signal C,18 'stationnement interdit'.



### **Art. 6/2/2 Stationnement interdit, excepté personnes handicapées**

Sur les voies énumérées en annexe et se référant au présent article, le stationnement sur les emplacements désignés est interdit, à l'exception du stationnement des véhicules servant au transport de personnes handicapées et munis d'une carte de stationnement pour personnes handicapées en cours de validité.

Cette réglementation est indiquée par le signal C,18 'stationnement interdit' complété par un panneau additionnel 5b portant, le cas échéant, l'inscription du nombre d'emplacements visés.



### **Art. 6/2/3 Stationnement interdit, excepté véhicules électriques**

Sur les voies énumérées en annexe et se référant au présent article, le stationnement aux emplacements désignés est interdit, à l'exception du stationnement des véhicules automoteurs électriques et des véhicules automoteurs électriques hybrides raccordés au point de recharge.

Cette réglementation est indiquée par le signal C,18 'stationnement interdit' complété par un panneau additionnel 5a portant le symbole du véhicule automoteur électrique (hybride) suivi, le cas échéant, de l'inscription du nombre d'emplacements visés



#### **Art. 6/2/4 Stationnement interdit certains jours**

Sur les voies énumérées en annexe et se référant au présent article, le stationnement est interdit du côté désigné de la chaussée aux jours et heures indiqués.

Cette réglementation est indiquée par le signal C,18 'stationnement interdit' complété par un panneau additionnel 4.



### **3<sup>e</sup> SECTION: ARRET ET STATIONNEMENT INTERDITS**

#### **Art. 6/3/1 Arrêt et stationnement interdits**

Sur les voies énumérées en annexe et se référant au présent article, l'arrêt et le stationnement sont interdits du côté désigné de la chaussée.

Cette réglementation est indiquée par le signal C,19 'arrêt et stationnement interdits'.



#### 4<sup>e</sup> SECTION: STATIONNEMENT ALTERNE

##### **Art. 6/4/1 Stationnement alterné**

Sur les voies énumérées en annexe et se référant au présent article, le stationnement est interdit en alternance des deux côtés de la chaussée.

Cette réglementation est indiquée du côté de la chaussée où le stationnement est interdit du 1<sup>er</sup> au 15 du mois par le signal C,20a 'stationnement interdit du 1<sup>er</sup> au 15' et du côté de la chaussée où le stationnement est interdit du 16 au 31 du mois par le signal C,20b 'stationnement interdit du 16 au 31'.



#### 5<sup>e</sup> SECTION: PARKING

##### **Art. 6/5/1 Parking / Parking-relais pour véhicules automoteurs ≤ 3,5t**

Les endroits énumérés en annexe et se référant au présent article sont considérés comme parkings ou parkings-relais. Auxdits endroits le parcage est limité aux véhicules automoteurs dont la masse maximale autorisée ne dépasse pas 3,5 tonnes.

Cette réglementation est indiquée par le signal E,23 'parking' complété par un panneau additionnel 1 portant le symbole du véhicule automoteur suivi de l'inscription "≤ 3,5t" ou par les signaux E,23b, E,23c ou E,23d 'parking-relais' complété par le même panneau additionnel.



**Art. 6/6/1 Stationnement interdit, excepté ... minutes/heure(s)**

Sur les voies énumérées en annexe et se référant au présent article, le stationnement est interdit du côté désigné de la chaussée aux jours et heures indiqués, à l'exception du stationnement non payant limité à la durée indiquée.

Cette réglementation est indiquée par le signal C,18 'stationnement interdit' complété par un panneau additionnel portant l'inscription des jours et heures pendant lesquels la limitation s'applique ainsi que l'inscription "excepté .." indiquant la durée maximale de stationnement autorisée.



jours ouvrables  
lundi - vendredi  
08.00 - 18.00h  
excepté 30 minutes


**Art. 6/6/2 Stationnement avec disque**

Sur les voies énumérées en annexe et se référant au présent article, le stationnement est interdit du côté désigné de la chaussée aux jours et heures indiqués, à l'exception du stationnement limité à la durée indiquée, avec obligation d'exposer le disque de stationnement conformément à l'article 167bis modifié du Code de la route.

Sont dispensés de l'obligation d'exposer le disque de stationnement et d'observer la durée maximale de stationnement autorisée, les conducteurs de motocycles, de cyclomoteurs et de cycles.

Cette réglementation est indiquée par le signal C,18 'stationnement interdit' complété par un panneau additionnel 7a.



 jours ouvrables  
lundi - vendredi  
08.00 - 18.00h  
excepté 2h

### Art. 6/6/3 Stationnement avec disque - stationnement interdit, excepté véhicules électriques

Sur les voies énumérées en annexe et se référant au présent article, le stationnement aux emplacements désignés est interdit, à l'exception du stationnement des véhicules automoteurs électriques et des véhicules automoteurs électriques hybrides raccordés au point de recharge. Aux jours et heures indiqués, le stationnement est limité à la durée indiquée et soumis à l'obligation d'exposer le disque de stationnement conformément à l'article 167bis modifié du Code de la route.

Cette réglementation est indiquée par le signal C,18 'stationnement interdit' complété 1) par un panneau additionnel 5a portant le symbole du véhicule automoteur électrique (hybride) suivi, le cas échéant, de l'inscription du nombre d'emplacements visés et 2) par un panneau additionnel 7a.



## Art. 6/6/4 Stationnement avec disque -stationnement interdit, excepté personnes handicapées

Sur les voies énumérées en annexe et se référant au présent article, le stationnement aux emplacements désignés est interdit, à l'exception du stationnement des véhicules servant au transport de personnes handicapées et munis d'une carte de stationnement pour personnes handicapées en cours de validité. Aux jours et heures indiqués, le stationnement est limité à la durée indiquée et soumis à l'obligation d'exposer le disque de stationnement conformément à l'article 167bis modifié du Code de la route.

Cette réglementation est indiquée par le signal C,18 'stationnement interdit' complété 1) par un panneau additionnel 5b portant, le cas échéant, l'inscription du nombre d'emplacements visés et 2) par un panneau additionnel 7a.



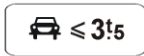
## 7<sup>e</sup> SECTION: PARCAGE A DUREE LIMITEE (NON PAYANT)

### Art. 6/7/1 Parcage avec disque - parking pour véhicules ≤ 3,5t

Les endroits énumérés en annexe et se référant au présent article sont considérés comme parkings. Auxdits endroits le parcage est limité aux véhicules automoteurs dont la masse maximale autorisée ne dépasse pas 3,5 tonnes. Aux jours et heures indiqués le parcage est limité à la durée indiquée et soumis à l'obligation d'exposer le disque de parcage conformément audit article 168 modifié du Code de la route.

Sont dispensés de l'obligation d'exposer le disque de parcage et d'observer la durée maximale de parcage autorisée, les conducteurs de motocycles, de cyclomoteurs et de cycles, sur les emplacements qui leurs sont réservés.

Cette réglementation est indiquée par le signal E,23 'parking' complété 1) par un panneau additionnel 1 portant le symbole du véhicule automoteur suivi de l'inscription "≤ 3,5t" et 2) par un panneau additionnel 7a.



## 8<sup>e</sup> SECTION: ARRET D'AUTOBUS

### Art. 6/8/1 Arrêt d'autobus

Sur les voies énumérées en annexe et se référant au présent article, un arrêt d'autobus est aménagé aux endroits désignés.

Cette réglementation est indiquée par le signal E,19 'arrêt d'autobus'.



## CHAPITRE 7: REGLEMENTATIONS ZONALES

### 1<sup>ière</sup> SECTION: ZONES A TRAFIC APAISE

#### **Art. 7/1/1 Zone à 30 km/h**

Dans les zones des voies énumérées en annexe et se référant au présent article, la vitesse maximale autorisée est limitée à 30 km/h.

Cette réglementation est indiquée aux entrées des zones par une signalisation zonale portant le signal C,14 'limitation de vitesse' muni de l'inscription "30".



#### **Art. 7/1/2 Zone résidentielle**

Sur les voies énumérées en annexe et se référant au présent article, les règles de circulation particulières aux zones résidentielles s'appliquent, conformément à l'article 162ter modifié du Code de la route.

Cette réglementation est indiquée aux entrées des zones par le signal E,25a 'zone résidentielle'.



## 2° SECTION: ARRET, STATIONNEMENT ET PARCAGE - INTERDICTIONS ET LIMITATIONS

### **Art. 7/2/1 Zone 'Stationnement interdit, excepté sur les emplacements marqués ou aménagés'**

Dans les zones des voies énumérées en annexe et se référant au présent article, le stationnement est interdit en dehors des emplacements marqués ou aménagés.

Cette réglementation est indiquée aux entrées de la zone par une signalisation zonale portant le signal C,18 'stationnement interdit' complété par un cartouche portant, selon le cas, l'inscription "excepté sur les emplacements marqués" ou "excepté sur les emplacements aménagés".



## **CHAPITRE 7: DISPOSITIONS FINALES**

### **Art. 7/1 Disposition pénale**

Les infractions aux dispositions du présent règlement sont punies conformément aux dispositions de l'article 7 de la loi modifiée du 14 février 1955 concernant la réglementation de la circulation sur toutes les voies publiques.

### **Art. 7/2 Disposition abrogatoire**

Le règlement de circulation du 21 octobre 1985, tel qu'il a été modifié dans la suite, est abrogé.

Signatures:

## **ANNEXE 1: DISPOSITIONS PARTICULIÈRES**

|   |                                    |     |
|---|------------------------------------|-----|
| 1 | Bridel (Briddel) .....             | 31  |
| 2 | Kopstal (Koplescht) .....          | 89  |
| 3 | en dehors des agglomérations ..... | 106 |



# 1 Bridel (Briddel)

|  |    |
|--|----|
| Antonskraeiz, beim .....               | 33 |
| Arp, rue Jean .....                    | 34 |
| Biergerkraeiz, rue.....                | 35 |
| Binsfeld, rue Paul.....                | 37 |
| Bintener, rue Robert.....              | 39 |
| Bois, rue du .....                     | 40 |
| Bouleaux, rue des .....                | 41 |
| Briddelsknupp .....                    | 42 |
| Bruyères, rue des.....                 | 43 |
| Buchen, bei den 5 .....                | 44 |
| Carrefours, rue des .....              | 45 |
| Carrières, rue des .....               | 46 |
| Claudiel, rue Camille.....             | 47 |
| Dresch, Op der.....                    | 48 |
| Ecole, rue de l' .....                 | 49 |
| Flamo, impasse.....                    | 51 |
| Genêts, rue des .....                  | 52 |
| Gerden, rue François-Christian .....   | 53 |
| Gewännchen, rue.....                   | 55 |
| Goedert, rue Nicolas (Kischtewee)..... | 56 |
| Gros Chêne, place du .....             | 59 |
| Hemes, rue Henri.....                  | 60 |
| Hêtres, rue des .....                  | 61 |
| Hubert, allée St. ....                 | 62 |
| Jardins, rue des .....                 | 63 |
| Kennedy, rue John F.....               | 64 |
| Kieffer, impasse Michel .....          | 66 |
| Luxembourg, rue de (N12) .....         | 67 |
| Moore, rue Henry .....                 | 69 |
| Oster, rue Jean .....                  | 70 |
| Park, Am klenge.....                   | 71 |
| Perrang, rue Mathias.....              | 72 |
| Pins, rue des .....                    | 73 |
| Prés, rue des .....                    | 74 |
| Romains, Val des.....                  | 75 |
| Sapinière, rue de la.....              | 76 |
| Scheppen, Op de .....                  | 77 |
| Schoenfels, rue de .....               | 78 |
| Sorbiers, allée des .....              | 80 |
| Steinmetz, rue Willibrord .....        | 81 |

|                              |    |
|------------------------------|----|
| Steinsel, rue de.....        | 82 |
| Stolz, rue Guillaume.....    | 83 |
| Thill, rue Henri.....        | 84 |
| Tilleul, rue du .....        | 86 |
| Verte, place.....            | 87 |
| Wercollier, rue Lucien ..... | 88 |




# 1 Bridel (Briddel)

## Antonskraeiz, beim

| Article | Libellé  | Situation   | Vote C.C.<br>Appr.       | Signal   |
|---------|--|---|--------------------------|--|
| 6/1/1   | Stationnement et parcage,<br>disposition générale >48h | - Sur toute la longueur, des deux côtés                             | 04/06/2024<br>18/06/2024 |  |
| 6/2/1   | Stationnement interdit                                 | - Sur l'aire de rebroussement à la fin de<br>la rue, des deux côtés | 08/10/2025<br>15/10/2025 |   |
| 7/1/1   | Zone à 30 km/h   | - Sur toute la longueur   | 04/06/2024<br>18/06/2024 |  |

# 1 Bridel (Briddel)


## Arp, rue Jean

| Article | Libellé   | Situation   | Vote C.C.<br>Appr.                                       | Signal  |
|---------|---|---|--|---|
| 6/1/1   | Stationnement et parage,<br>disposition générale >48h       | - Sur toute la longueur, des deux côtés   | 04/06/2024<br>18/06/2024                                 |   |
| 6/2/1   | Stationnement interdit                                      | - Sur l'aire de rebroussement à la hauteur<br>de la maison 10, des deux côtés<br><br>- Sur l'aire de rebroussement à la hauteur<br>de la maison 2, des deux côtés | 08/10/2025<br>15/10/2025<br><br>08/10/2025<br>15/10/2025 |    |
| 6/2/2   | Stationnement interdit,<br>excepté personnes<br>handicapées | - Devant la maison n°6 (1 emplacement)  | 04/06/2024<br>18/06/2024                                 |   |
| 7/1/2   | Zone résidentielle  | - Sur toute la longueur   | 04/06/2024<br>18/06/2024                                 |  |

# 1 Bridel (Briddel)






## Biergerkraeiz, rue





| Article | Libellé   | Situation   | Vote C.C.<br>Appr.       | Signal  |
|---------|---|---|--------------------------|---|
| 3/1     | Contournement obligatoire                             | - Sur l'îlot médian, à l'intersection avec la rue de Luxembourg (N12), à droite   | 04/06/2024<br>18/06/2024 |    |
| 3/4     | Passage pour piétons                                  | - A l'intersection avec la rue de Luxembourg (N12)                                | 04/06/2024<br>18/06/2024 |    |
| 4/2     | Arrêt   | - A l'intersection avec la rue de Luxembourg (N12)                                | 04/06/2024<br>18/06/2024 |   |
| 6/1/1   | Stationnement et parcage, disposition générale >48h   | - Sur toute la longueur, des deux côtés   | 04/06/2024<br>18/06/2024 |   |
| 6/2/1   | Stationnement interdit                                | - Sur l'aire de rebroussement à la hauteur de la maison 1                         | 08/10/2025<br>15/10/2025 |  |
| 6/2/2   | Stationnement interdit, excepté personnes handicapées | - Sur le parking à l'intersection avec la rue de Luxembourg (N12) (1 emplacement) | 08/10/2025<br>15/10/2025 |  |

|       |  |  |                          |  |
|-------|--|--|--------------------------|--|
| 6/5/1 | Parking / Parking-relais pour véhicules automoteurs ≤ 3,5t | - Le parking à l'intersection avec la rue de Luxembourg (N12), du côté pair          | 08/10/2025<br>15/10/2025 |   |
| 6/8/1 | Arrêt d'autobus  | - A l'intersection avec la rue 'Beim Antonskräiz", du côté pair (ramassage scolaire) | 04/06/2024<br>18/06/2024 |   |
| 7/1/1 | Zone à 30 km/h   | - Sur toute la longueur  | 04/06/2024<br>18/06/2024 |  |

# 1 Bridel (Briddel)


## Binsfeld, rue Paul

| Article | Libellé  | Situation   | Vote C.C.<br>Appr.                                   | Signal  |
|---------|--|---|--|---|
| 2/1/2   | Accès interdit, excepté cycles                           | - Sur le tronçon de rue entre la maison 34 et la maison 22a   | 04/06/2024<br>18/06/2024                             |    |
| 2/2/2   | Circulation interdite dans les deux sens, excepté cycles | - Sur toute la longueur   | 04/06/2024<br>18/06/2024                             |    |
| 3/1     | Contournement obligatoire                                | - Sur l'îlot médian, à l'intersection avec la rue de Luxembourg (N12), à droite   | 04/06/2024<br>18/06/2024                             |  |
| 3/4     | Passage pour piétons                                     | - A la hauteur de la maison 13<br>- A l'intersection avec la rue de Luxembourg (N12)  | 04/06/2024<br>18/06/2024<br>04/06/2024<br>18/06/2024 |  |
| 4/1     | Cédez le passage   | - A l'intersection avec la rue de Luxembourg (N12)<br>- Le parking devant les maisons 25C et 27, à l'intersection avec la rue Paul Binsfeld | 04/06/2024<br>18/06/2024<br>08/10/2025<br>15/10/2025 |  |
| 6/1/1   | Stationnement et parcage, disposition générale >48h      | - Sur toute la longueur, des deux côtés   | 04/06/2024<br>18/06/2024                             |   |

|       |   |   |                          |   |
|-------|---|---|--------------------------|---|
| 6/2/1 | Stationnement interdit                              | - A la hauteur des maisons 25a et 25b, du côté impair   | 04/06/2024<br>18/06/2024 |    |
| 6/7/1 | Parcage avec disque - parking pour véhicules ≤ 3,5t | - Le parking devant les maisons 25C et 27 (jours ouvrables, du lundi au vendredi, de 8h00 à 18h00, max. 2h) | 17/12/2025<br>24/12/2025 |    |
| 6/8/1 | Arrêt d'autobus                                     | - A la hauteur de la maison 42A, du côté pair (ramassage scolaire)  | 04/06/2024<br>18/06/2024 |   |
| 7/1/1 | Zone à 30 km/h                                      | - Sur toute la longueur   | 04/06/2024<br>18/06/2024 |  |



# 1 Bridel (Briddel)

## Bintener, rue Robert

| Article | Libellé  | Situation                               | Vote C.C.<br>Appr.       | Signal  |
|---------|--|---|--------------------------|---|
| 6/1/1   | Stationnement et parcage,<br>disposition générale >48h | - Sur toute la longueur, des deux côtés | 04/06/2024<br>18/06/2024 |   |
| 7/1/1   | Zone à 30 km/h   | - Sur toute la longueur                 | 04/06/2024<br>18/06/2024 |  |

# 1 Bridel (Briddel)

## Bois, rue du

| Article | Libellé   | Situation                               | Vote C.C.<br>Appr.       | Signal   |
|---------|---|---|--------------------------|--|
| 6/1/1   | Stationnement et parcage, disposition générale >48h                             | - Sur toute la longueur, des deux côtés | 04/06/2024<br>18/06/2024 |  |
| 7/1/1   | Zone à 30 km/h  | - Sur toute la longueur                 | 04/06/2024<br>18/06/2024 |   |
| 7/2/1   | Zone 'Stationnement interdit, excepté sur les emplacements marqués ou aménagés' | - Sur toute la longueur                 | 08/10/2025<br>15/10/2025 |  |


# 1 Bridel (Briddel)

## Bouleaux, rue des

| Article | Libellé  | Situation  | Vote C.C.<br>Appr.       | Signal  |
|---------|--|--|--------------------------|---|
| 4/2     | Arrêt  | - A l'intersection avec la rue de Luxembourg (N12)                 | 04/06/2024<br>18/06/2024 |    |
| 6/1/1   | Stationnement et parage, disposition générale >48h | - Sur toute la longueur, des deux côtés                            | 04/06/2024<br>18/06/2024 |   |
| 6/8/1   | Arrêt d'autobus                                    | - A la hauteur de la maison 6, des deux côtés (ramassage scolaire) | 04/06/2024<br>18/06/2024 |   |
| 7/1/1   | Zone à 30 km/h                                     | - Sur toute la longueur  | 04/06/2024<br>18/06/2024 |  |


# 1 Bridel (Briddel)

## Briddelsknupp

| Article | Libellé  | Situation                               | Vote C.C.<br>Appr.       | Signal  |
|---------|--|---|--------------------------|---|
| 6/1/1   | Stationnement et parcage,<br>disposition générale >48h | - Sur toute la longueur, des deux côtés | 04/06/2024<br>18/06/2024 |   |
| 7/1/1   | Zone à 30 km/h   | - Sur toute la longueur                 | 04/06/2024<br>18/06/2024 |  |



## 1 Bridel (Briddel)

### Bruyères, rue des

| Article | Libellé  | Situation                               | Vote C.C.<br>Appr.       | Signal  |
|---------|--|---|--------------------------|---|
| 6/1/1   | Stationnement et parcage,<br>disposition générale >48h | - Sur toute la longueur, des deux côtés | 04/06/2024<br>18/06/2024 |   |
| 7/1/1   | Zone à 30 km/h   | - Sur toute la longueur                 | 04/06/2024<br>18/06/2024 |  |





# 1 Bridel (Briddel)

## Buchen, bei den 5

| Article | Libellé   | Situation   | Vote C.C.<br>Appr.       | Signal   |
|---------|---|---|--------------------------|--|
| 6/1/1   | Stationnement et parcage, disposition générale >48h | - Sur toute la longueur, des deux côtés                   | 04/06/2024<br>18/06/2024 |  |
| 6/8/1   | Arrêt d'autobus                                     | - A l'entrée de la rue, du côté pair (ramassage scolaire) | 04/06/2024<br>18/06/2024 |   |
| 7/1/2   | Zone résidentielle                                  | - Sur toute la longueur                                   | 04/06/2024<br>18/06/2024 |  |



# 1 Bridel (Briddel)

## Carrefours, rue des

| Article | Libellé   | Situation  | Vote C.C.<br>Appr.       | Signal  |
|---------|---|--|--------------------------|---|
| 3/5     | Intersection à sens giratoire obligatoire                                       | - Le giratoire à l'intersection avec la rue Nicolas Goedert et le parking du cimetière | 01/10/2024<br>16/10/2024 |    |
| 4/1     | Cédez le passage  | - Au giratoire à l'intersection avec la rue Nicolas Goedert et le parking du cimetière | 01/10/2024<br>16/10/2024 |    |
| 6/1/1   | Stationnement et parage, disposition générale >48h                              | - Sur toute la longueur, des deux côtés  | 04/06/2024<br>18/06/2024 |   |
| 7/1/1   | Zone à 30 km/h  | - Sur toute la longueur  | 04/06/2024<br>18/06/2024 |  |
| 7/2/1   | Zone 'Stationnement interdit, excepté sur les emplacements marqués ou aménagés' | - Sur toute la longueur  | 08/10/2025<br>15/10/2025 |  |




## 1 Bridel (Briddel)

### Carrières, rue des

| Article | Libellé   | Situation  | Vote C.C.<br>Appr.       | Signal   |
|---------|---|--|--------------------------|--|
| 4/2     | Arrêt   | - A l'intersection avec la rue de Luxembourg (N12) | 04/06/2024<br>18/06/2024 |   |
| 6/1/1   | Stationnement et parcage, disposition générale >48h | - Sur toute la longueur, des deux côtés            | 04/06/2024<br>18/06/2024 |  |
| 7/1/1   | Zone à 30 km/h                                      | - Sur toute la longueur                            | 04/06/2024<br>18/06/2024 |  |



# 1 Bridel (Briddel)

## Claudiel, rue Camille

| Article | Libellé   | Situation   | Vote C.C.<br>Appr.       | Signal  |
|---------|---|---|--------------------------|---|
| 3/3     | Chemin obligatoire pour cyclistes et piétons        | - Le chemin de liaison entre la rue Camille Claudel et la rue des Jardins/rue des Prés, sur toute la longueur | 04/06/2024<br>18/06/2024 |    |
| 6/1/1   | Stationnement et parcage, disposition générale >48h | - Sur toute la longueur, des deux côtés   | 04/06/2024<br>18/06/2024 |   |
| 6/2/1   | Stationnement interdit                              | - Sur l'aire de rebroussement à la fin de la rue, des deux côtés  | 08/10/2025<br>15/10/2025 |   |
| 7/1/2   | Zone résidentielle                                  | - Sur toute la longueur   | 04/06/2024<br>18/06/2024 |  |







# 1 Bridel (Briddel)

## Dresch, Op der

| Article | Libellé   | Situation  | Vote C.C.<br>Appr.                                       | Signal   |
|---------|---|--|--|--|
| 3/3     | Chemin obligatoire pour cyclistes et piétons        | <ul style="list-style-type: none"> <li>- Le chemin de liaison entre la rue 'Op der Dresch' et la rue Henri Hemes, sur toute la longueur (véhicules agricoles et forestiers autorisés)</li> <li>- Le chemin de liaison entre la rue 'Op der Dresch' et l'impasse Michel Kieffer, sur toute la longueur</li> </ul> | 04/06/2024<br>18/06/2024<br><br>04/06/2024<br>18/06/2024 |   |
| 6/1/1   | Stationnement et parcage, disposition générale >48h | <ul style="list-style-type: none"> <li>- Sur toute la longueur, des deux côtés</li> </ul>  | 04/06/2024<br>18/06/2024                                 |  |
| 7/1/2   | Zone résidentielle                                  | <ul style="list-style-type: none"> <li>- Sur toute la longueur</li> </ul>  | 04/06/2024<br>18/06/2024                                 |  |

# 1 Bridel (Briddel)


## Ecole, rue de l'

| Article | Libellé  | Situation   | Vote C.C.<br>Appr.   | Signal  |
|---------|--|---|--|---|
| 2/1/2   | Accès interdit, excepté cycles   | - De la rue Nicolas Goedert jusqu'à la rue John F. Kennedy  | 04/06/2024<br>18/06/2024   |    |
| 2/2/4   | Circulation interdite dans les deux sens, excepté cycles et véhicules visés par le signal D,10 | - De la rue John F. Kennedy jusqu'à la rue Nicolas Goedert  | 04/06/2024<br>18/06/2024   |   |
| 3/4     | Passage pour piétons   | - A l'intersection avec la rue John F. Kennedy (2x)<br>- A l'intersection avec la rue Nicolas Goedert<br>- A l'intersection avec la rue de Luxembourg (N12) | 04/06/2024<br>18/06/2024<br>04/06/2024<br>18/06/2024<br>04/06/2024<br>18/06/2024 |  |
| 3/5     | Intersection à sens giratoire obligatoire  | - Le giratoire à l'intersection avec la rue John F. Kennedy (2x)<br>- Le giratoire à l'intersection avec la rue Nicolas Goedert (2x)                        | 01/10/2024<br>16/10/2024<br>01/10/2024<br>16/10/2024                             |  |
| 4/1     | Cédez le passage   | - Au giratoire à l'intersection avec la rue John F. Kennedy (2x)<br>- Au giratoire à l'intersection avec la rue Nicolas Goedert (2x)                        | 01/10/2024<br>16/10/2024<br>01/10/2024<br>16/10/2024                             |  |
| 4/2     | Arrêt  | - A l'intersection avec la rue de Luxembourg (N12)  | 04/06/2024<br>18/06/2024   |  |

|       |   |  |  |   |
|-------|---|--|--|---|
| 6/1/1 | Stationnement et parage, disposition générale >48h                              | - Sur toute la longueur, des deux côtés  | 04/06/2024<br>18/06/2024                             |   |
| 6/2/2 | Stationnement interdit, excepté personnes handicapées                           | - Devant l'entrée de l'école resp. au parking "coin rue J.F. Kennedy et rue de l'Ecole" (1 emplacement)  | 04/06/2024<br>18/06/2024                             |    |
| 6/2/4 | Stationnement interdit certains jours   | - A la hauteur de la maison 22, du côté pair (du lundi au vendredi, de 7h00 à 8h30) (Kiss & Go)<br>- A la hauteur de la maison 28, du côté pair (du lundi au vendredi, de 7h00 à 8h30) (Kiss & Go) | 08/10/2025<br>15/10/2025<br>08/10/2025<br>15/10/2025 |    |
| 6/8/1 | Arrêt d'autobus   | - Devant l'entrée de l'école fondamentale  | 04/06/2024<br>18/06/2024                             |   |
| 7/1/1 | Zone à 30 km/h  | - Sur toute la longueur  | 04/06/2024<br>18/06/2024                             |  |
| 7/2/1 | Zone 'Stationnement interdit, excepté sur les emplacements marqués ou aménagés' | - Sur toute la longueur  | 08/10/2025<br>15/10/2025                             |  |



# 1 Bridel (Briddel)

## Flamo, impasse

| Article | Libellé  | Situation                               | Vote C.C.<br>Appr.       | Signal  |
|---------|--|---|--------------------------|---|
| 6/1/1   | Stationnement et parcage,<br>disposition générale >48h | - Sur toute la longueur, des deux côtés | 04/06/2024<br>18/06/2024 |   |
| 7/1/2   | Zone résidentielle                                     | - Sur toute la longueur                 | 04/06/2024<br>18/06/2024 |  |


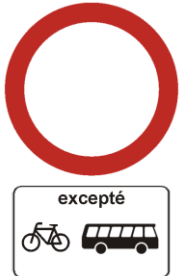


# 1 Bridel (Briddel)

## Genêts, rue des

| Article | Libellé   | Situation                               | Vote C.C.<br>Appr.       | Signal   |
|---------|---|---|--------------------------|--|
| 2/1/2   | Accès interdit, excepté cycles                      | - De la maison 57 jusqu'à la maison 38  | 04/06/2024<br>18/06/2024 |   |
| 6/1/1   | Stationnement et parcage, disposition générale >48h | - Sur toute la longueur, des deux côtés | 04/06/2024<br>18/06/2024 |  |
| 7/1/1   | Zone à 30 km/h                                      | - Sur toute la longueur                 | 04/06/2024<br>18/06/2024 |  |

# 1 Bridel (Briddel)



## Gerden, rue François-Christian

| Article | Libellé  | Situation   | Vote C.C. Appr.                                      | Signal  |
|---------|--|---|--|---|
| 2/1/2   | Accès interdit, excepté cycles   | - Du nouveau hall sportif (bâtiment 9) jusqu'à la rue Nicolas Goedert   | 01/10/2024<br>16/10/2024                             |    |
| 2/2/4   | Circulation interdite dans les deux sens, excepté cycles et véhicules visés par le signal D,10 | - De la rue Nicolas Goedert jusqu'au nouveau hall sportif (bâtiment 9)  | 01/10/2024<br>16/10/2024                             |   |
| 3/4     | Passage pour piétons   | - A l'intersection avec la rue J.F. Kennedy<br>- A l'intersection avec la rue Nicolas Goedert et la rue des Carrefours            | 04/06/2024<br>18/06/2024<br>04/06/2024<br>18/06/2024 |  |
| 6/1/1   | Stationnement et parcage, disposition générale >48h  | - Sur toute la longueur, des deux côtés   | 04/06/2024<br>18/06/2024                             |   |
| 6/6/4   | Stationnement avec disque-stationnement interdit, excepté personnes handicapées                | - Sur le parking devant le hall sportif (jours ouvrables, du lundi au vendredi, de 7h00 à 18h00, excepté 30min.) (2 emplacements) | 17/12/2025<br>24/12/2025                             |  |

|       |   |  |                          |          |
|-------|---|--|--------------------------|----------|
| 6/7/1 | Parcage avec disque - parking pour véhicules ≤ 3,5t                             | - Le parking devant le hall sportif (jours ouvrables, du lundi au vendredi, de 7h00 à 18h00, max. 30 min.) | 17/12/2025<br>24/12/2025 | <br><br> |
| 6/8/1 | Arrêt d'autobus   | - Devant l'entrée de l'école resp. la cour de récréation ("ramassage scolaire")                            | 04/06/2024<br>18/06/2024 |          |
| 7/1/1 | Zone à 30 km/h  | - Sur toute la longueur  | 04/06/2024<br>18/06/2024 |          |
| 7/2/1 | Zone 'Stationnement interdit, excepté sur les emplacements marqués ou aménagés' | - Sur toute la longueur  | 08/10/2025<br>15/10/2025 | <br>     |

# 1 Bridel (Briddel)

## Gewännchen, rue



| Article | Libellé  | Situation                                  | Vote C.C.<br>Appr.       | Signal   |
|---------|--|--|--------------------------|--|
| 3/4     | Passage pour piétons                               | - A l'intersection avec la rue de Steinsel | 04/06/2024<br>18/06/2024 |   |
| 6/1/1   | Stationnement et parage, disposition générale >48h | - Sur toute la longueur, des deux côtés    | 04/06/2024<br>18/06/2024 |  |
| 7/1/1   | Zone à 30 km/h                                     | - Sur toute la longueur                    | 04/06/2024<br>18/06/2024 |  |

# 1 Bridel (Briddel)

## Goedert, rue Nicolas (Kischtewee)


| Article | Libellé   | Situation  | Vote C.C.<br>Appr.   | Signal  |
|---------|---|--|--|---|
| 2/1/1   | Accès interdit                                      | - Sur le parking à l'intersection avec la rue de Luxembourg (N12), de la rue de Luxembourg (N12) jusqu'à la rue Nicolas Goedert                                  | 08/10/2025<br>15/10/2025   |    |
| 3/4     | Passage pour piétons                                | - A l'intersection avec la rue de Luxembourg (N12)<br>- A l'intersection avec la rue de l'Ecole (2x)<br>- A l'intersection avec la rue François-Christian Gerden | 04/06/2024<br>18/06/2024<br>04/06/2024<br>18/06/2024<br>04/06/2024<br>18/06/2024 |    |
| 3/5     | Intersection à sens giratoire obligatoire           | - Le giratoire à l'intersection avec la rue de l'Ecole (2x)<br>- Le giratoire à l'intersection avec la rue des Carrefours et le parking du cimetière (2x)        | 01/10/2024<br>16/10/2024<br>01/10/2024<br>16/10/2024                             |   |
| 4/1     | Cédez le passage                                    | - Au giratoire à l'intersection avec la rue de l'Ecole (2x)<br>- Au giratoire à l'intersection avec la rue des Carrefours et le parking du cimetière (2x)        | 01/10/2024<br>16/10/2024<br>01/10/2024<br>16/10/2024                             |  |
| 4/2     | Arrêt   | - A l'intersection avec la rue de Luxembourg (N12)   | 04/06/2024<br>18/06/2024   |  |
| 6/1/1   | Stationnement et parcage, disposition générale >48h | - Sur toute la longueur, des deux côtés  | 04/06/2024<br>18/06/2024   |   |

|       |   |   |  |   |
|-------|---|---|--|---|
| 6/2/4 | Stationnement interdit certains jours   | - A la hauteur de la maison 10, du côté pair (du lundi au vendredi, de 7h00 à 17h00) (Kiss & Go)  | 01/10/2024<br>16/10/2024                             | <br>  |
| 6/5/1 | Parking / Parking-relais pour véhicules automoteurs ≤ 3,5t                        | - Le parking devant le cimetière  | 04/06/2024<br>18/06/2024                             | <br>  |
| 6/6/3 | Stationnement avec disque - stationnement interdit, excepté véhicules électriques | - Sur le parking à l'intersection avec la rue de Luxembourg (N12), du côté impair (jours ouvrables, du lundi au vendredi, de 8h00 à 18h00, excepté 4h) (2 emplacements) | 17/12/2025<br>24/12/2025                             | <br><br>      |
| 6/7/1 | Parcage avec disque - parking pour véhicules ≤ 3,5t                               | - Le parking à l'intersection avec la rue de Luxembourg (N12), du côté impair (jours ouvrables, du lundi au vendredi, de 8h00 à 18h00, max. 30 min.)                    | 17/12/2025<br>24/12/2025                             | <br><br> |
| 6/8/1 | Arrêt d'autobus   | - A la hauteur de la maison 13, du côté pair (ramassage scolaire)<br>- A la hauteur de la maison 19, du côté pair (ramassage scolaire)                                  | 01/10/2024<br>16/10/2024<br>01/10/2024<br>16/10/2024 |    |

|       |   |                         |                          |   |
|-------|---|-------------------------|--------------------------|---|
| 7/1/1 | Zone à 30 km/h  | - Sur toute la longueur | 04/06/2024<br>18/06/2024 |  |
| 7/2/1 | Zone 'Stationnement interdit, excepté sur les emplacements marqués ou aménagés' | - Sur toute la longueur | 08/10/2025<br>15/10/2025 |  |






# 1 Bridel (Briddel)

## Gros Chêne, place du

| Article | Libellé  | Situation                               | Vote C.C.<br>Appr.       | Signal  |
|---------|--|---|--------------------------|---|
| 6/1/1   | Stationnement et parcage,<br>disposition générale >48h | - Sur toute la longueur, des deux côtés | 04/06/2024<br>18/06/2024 |   |
| 7/1/1   | Zone à 30 km/h   | - Sur toute la longueur                 | 04/06/2024<br>18/06/2024 |  |



# 1 Bridel (Briddel)

## Hemes, rue Henri

| Article | Libellé  | Situation  | Vote C.C.<br>Appr.                                   | Signal  |
|---------|--|--|--|---|
| 3/3     | Chemin obligatoire pour cyclistes et piétons       | - Le chemin de liaison entre la rue 'Op der Dresch' et la rue Henri Hemes, sur toute la longueur (véhicules agricoles et forestiers autorisés) | 04/06/2024<br>18/06/2024                             |    |
| 3/4     | Passage pour piétons                               | - A la hauteur des maisons 10 et 11 (à la hauteur du chemin vers la rue "op der Dresch")   | 04/06/2024<br>18/06/2024                             |    |
| 6/1/1   | Stationnement et parage, disposition générale >48h | - Sur toute la longueur, des deux côtés  | 04/06/2024<br>18/06/2024                             |   |
| 6/3/1   | Arrêt et stationnement interdits                   | - A l'intersection avec l'impasse Michel Kieffer, des deux côtés   | 04/06/2024<br>18/06/2024                             |  |
| 6/8/1   | Arrêt d'autobus                                    | - A la hauteur de la maison 2a, du côté impair (ramassage scolaire)<br>- A la hauteur de la maison 11, du côté impair (ramassage scolaire)     | 04/06/2024<br>18/06/2024<br>04/06/2024<br>18/06/2024 |  |
| 7/1/1   | Zone à 30 km/h                                     | - Sur toute la longueur  | 04/06/2024<br>18/06/2024                             |  |



# 1 Bridel (Briddel)

## Hêtres, rue des

| Article | Libellé   | Situation                               | Vote C.C.<br>Appr.       | Signal   |
|---------|---|---|--------------------------|--|
| 6/1/1   | Stationnement et parcage, disposition générale >48h                             | - Sur toute la longueur, des deux côtés | 04/06/2024<br>18/06/2024 |  |
| 7/1/1   | Zone à 30 km/h  | - Sur toute la longueur                 | 04/06/2024<br>18/06/2024 |   |
| 7/2/1   | Zone 'Stationnement interdit, excepté sur les emplacements marqués ou aménagés' | - Sur toute la longueur                 | 08/10/2025<br>15/10/2025 |  |




# 1 Bridel (Briddel)

## Hubert, allée St.

| Article | Libellé   | Situation  | Vote C.C.<br>Appr.       | Signal   |
|---------|---|--|--------------------------|--|
| 2/1/2   | Accès interdit, excepté cycles  | - De la rue de Luxembourg (N12) jusqu'à la maison 11 | 04/06/2024<br>18/06/2024 | <br> |
| 4/2     | Arrêt   | - A l'intersection avec la rue de Luxembourg (N12)   | 04/06/2024<br>18/06/2024 |   |
| 6/1/1   | Stationnement et parage, disposition générale >48h                              | - Sur toute la longueur, des deux côtés              | 04/06/2024<br>18/06/2024 |  |
| 7/1/1   | Zone à 30 km/h  | - Sur toute la longueur                              | 04/06/2024<br>18/06/2024 |   |
| 7/2/1   | Zone 'Stationnement interdit, excepté sur les emplacements marqués ou aménagés' | - Sur toute la longueur                              | 08/10/2025<br>15/10/2025 |   |







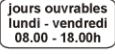
# 1 Bridel (Briddel)

## Jardins, rue des

| Article | Libellé   | Situation  | Vote C.C.<br>Appr.       | Signal  |
|---------|---|--|--------------------------|---|
| 3/4     | Passage pour piétons  | - A l'intersection avec la rue de Luxembourg (N12) | 04/06/2024<br>18/06/2024 |    |
| 4/1     | Cédez le passage  | - A l'intersection avec la rue de Luxembourg (N12) | 04/06/2024<br>18/06/2024 |    |
| 6/1/1   | Stationnement et parcage, disposition générale >48h                             | - Sur toute la longueur, des deux côtés            | 04/06/2024<br>18/06/2024 |   |
| 7/1/1   | Zone à 30 km/h  | - Sur toute la longueur                            | 04/06/2024<br>18/06/2024 |  |
| 7/2/1   | Zone 'Stationnement interdit, excepté sur les emplacements marqués ou aménagés' | - Sur toute la longueur                            | 08/10/2025<br>15/10/2025 |  |

# 1 Bridel (Briddel)



## Kennedy, rue John F.

| Article | Libellé   | Situation  | Vote C.C.<br>Appr.   | Signal   |
|---------|---|--|--|--|
| 3/4     | Passage pour piétons                                  | <ul style="list-style-type: none"> <li>- A l'intersection avec la rue de Luxembourg (N12)</li> <li>- A l'intersection avec la rue de l'Ecole (2x)</li> <li>- A la hauteur de la maison 2 (rue des Pins), en face de l'entrée de l'école</li> </ul> | 04/06/2024<br>18/06/2024<br><br>04/06/2024<br>18/06/2024<br><br>01/10/2024<br>16/10/2024 |   |
| 3/5     | Intersection à sens giratoire obligatoire             | <ul style="list-style-type: none"> <li>- Le giratoire à l'intersection avec la rue de l'Ecole (2x)</li> </ul>  | 01/10/2024<br>16/10/2024   |   |
| 4/1     | Cédez le passage                                      | <ul style="list-style-type: none"> <li>- A l'intersection avec la rue de Luxembourg (N12)</li> <li>- Au giratoire à l'intersection avec la rue de l'Ecole (2x)</li> </ul>  | 04/06/2024<br>18/06/2024<br><br>01/10/2024<br>16/10/2024                                 |    |
| 6/1/1   | Stationnement et parage, disposition générale >48h    | <ul style="list-style-type: none"> <li>- Sur toute la longueur, des deux côtés</li> </ul>  | 04/06/2024<br>18/06/2024   |  |
| 6/2/2   | Stationnement interdit, excepté personnes handicapées | <ul style="list-style-type: none"> <li>- Sur le parking devant l'école (1 emplacement)</li> </ul>  | 08/10/2025<br>15/10/2025   | <br> |
| 6/2/4   | Stationnement interdit certains jours                 | <ul style="list-style-type: none"> <li>- A la hauteur de la maison 31, rue de l'Ecole, du côté pair (du lundi au vendredi, de 7h00 à 8h30) (Kiss &amp; Go)</li> </ul>  | 08/10/2025<br>15/10/2025   | <br> |

|       |   |  |                          |   |
|-------|---|--|--------------------------|---|
| 6/5/1 | Parking / Parking-relais pour véhicules automoteurs ≤ 3,5t                      | - Le parking devant l'école  | 08/10/2025<br>15/10/2025 |    |
| 6/6/1 | Stationnement interdit, excepté ... minutes/heure(s)                            | - En face de la maison 16 (du lundi au vendredi, de 7h00 à 17h00, excepté 15 min.) | 01/10/2024<br>16/10/2024 |    |
| 7/1/1 | Zone à 30 km/h  | - Sur toute la longueur  | 04/06/2024<br>18/06/2024 |   |
| 7/2/1 | Zone 'Stationnement interdit, excepté sur les emplacements marqués ou aménagés' | - Sur toute la longueur  | 08/10/2025<br>15/10/2025 |  |

## 1 Bridel (Briddel)


### Kieffer, impasse Michel

| Article | Libellé   | Situation  | Vote C.C.<br>Appr.       | Signal   |
|---------|---|--|--------------------------|--|
| 3/3     | Chemin obligatoire pour cyclistes et piétons        | - Le chemin de liaison entre la rue 'Op der Dresch' et l'impasse Michel Kieffer, sur toute la longueur | 04/06/2024<br>18/06/2024 |   |
| 6/1/1   | Stationnement et parcage, disposition générale >48h | - Sur toute la longueur, des deux côtés  | 04/06/2024<br>18/06/2024 |  |
| 7/1/1   | Zone à 30 km/h                                      | - Sur toute la longueur  | 04/06/2024<br>18/06/2024 |  |

# 1 Bridel (Briddel)


## Luxembourg, rue de (N12)

| Article | Libellé  | Situation  | Vote C.C.<br>Appr.   | Signal  |
|---------|--|--|--|---|
| 3/4     | Passage pour piétons                               | <ul style="list-style-type: none"> <li>- A la hauteur de la maison 95</li> <li>- A la hauteur de la maison 69</li> <li>- A l'intersection avec la rue Lucien Wercollier (à la hauteur de la maison 63)</li> <li>- A l'intersection avec la rue Nicolas Goedert</li> <li>- A l'intersection avec la rue Paul Binsfeld et la rue John F. Kennedy</li> <li>- A la hauteur de la maison 29</li> <li>- A l'intersection avec la rue de l'Ecole et la rue des Bouleaux</li> <li>- A l'intersection avec la rue Lucien Wercollier (à la hauteur de la maison 67)</li> </ul> | <ul style="list-style-type: none"> <li>04/06/2024<br/>18/06/2024</li> <li>04/06/2024<br/>18/06/2024</li> <li>04/06/2024<br/>18/06/2024</li> <li>04/06/2024<br/>18/06/2024</li> <li>04/06/2024<br/>18/06/2024</li> <li>04/06/2024<br/>18/06/2024</li> <li>04/06/2024<br/>18/06/2024</li> <li>04/06/2024<br/>18/06/2024</li> </ul> |    |
| 4/4     | Signaux colorés lumineux                           | <ul style="list-style-type: none"> <li>- A la hauteur de la maison 69</li> <li>- A l'intersection avec la rue de Schoenfels</li> <li>- A l'intersection avec la rue Nicolas Goedert</li> <li>- A la hauteur de la maison 29 (passage pour piétons)</li> <li>- A l'intersection avec la rue de l'Ecole et la rue des Bouleaux</li> </ul>  | <ul style="list-style-type: none"> <li>04/06/2024<br/>18/06/2024</li> <li>04/06/2024<br/>18/06/2024</li> <li>04/06/2024<br/>18/06/2024</li> <li>04/06/2024<br/>18/06/2024</li> <li>04/06/2024<br/>18/06/2024</li> </ul>  |  |
| 6/1/1   | Stationnement et parage, disposition générale >48h | <ul style="list-style-type: none"> <li>- Sur toute la longueur, des deux côtés</li> </ul>  | <ul style="list-style-type: none"> <li>04/06/2024<br/>18/06/2024</li> </ul>  |   |

|       |                           |  |  |
|-------|---------------------------|--|--|
| 6/6/2 | Stationnement avec disque | <ul style="list-style-type: none"> <li>- De la rue John F. Kennedy jusqu'à la rue Henri Thill, du côté pair (jours ouvrables, du lundi au vendredi, de 8h00 à 18h00, excepté 2h) 17/12/2025<br/>24/12/2025</li> <li>- De la rue de Schoenfels jusqu'à la maison 71A, du côté impair (jours ouvrables, du lundi au vendredi, de 8h00 à 18h00, excepté 2h) 17/12/2025<br/>24/12/2025</li> </ul>  | <br> |
| 6/8/1 | Arrêt d'autobus           | <ul style="list-style-type: none"> <li>- A la hauteur de la Brideler Stuff (1, rue Lucien Wercollier), des deux côtés (arrêt "Stuff") 04/06/2024<br/>18/06/2024</li> <li>- A l'intersection avec la rue Nicolas Goedert, du côté pair (arrêt "Taverne") 04/06/2024<br/>18/06/2024</li> <li>- A l'intersection avec la rue Paul Binsfeld, du côté impair (arrêt "Taverne") 04/06/2024<br/>18/06/2024</li> <li>- A la hauteur des maisons 31, du côté impair (arrêt "Flamo") 04/06/2024<br/>18/06/2024</li> <li>- A l'intersection avec la rue des Bouleaux, du côté impair (en face de la maison 2, rue de l'Ecole) (arrêt "Berk") 04/06/2024<br/>18/06/2024</li> <li>- A la hauteur de la maison 10, du côté pair (arrêt "Berk") 04/06/2024<br/>18/06/2024</li> <li>- A la hauteur de la maison 93, des deux côtés (arrêt "Schanz") 04/06/2024<br/>18/06/2024</li> <li>- A la hauteur de la maison 34, du côté pair (arrêt "Flamo") 04/06/2024<br/>18/06/2024</li> </ul> |   |



# 1 Bridel (Briddel)

## Moore, rue Henry

| Article | Libellé  | Situation                               | Vote C.C.<br>Appr.       | Signal  |
|---------|--|---|--------------------------|---|
| 6/1/1   | Stationnement et parcage,<br>disposition générale >48h | - Sur toute la longueur, des deux côtés | 04/06/2024<br>18/06/2024 |   |
| 7/1/2   | Zone résidentielle                                     | - Sur toute la longueur                 | 04/06/2024<br>18/06/2024 |  |





# 1 Bridel (Briddel)

## Oster, rue Jean

| Article | Libellé   | Situation                               | Vote C.C.<br>Appr.       | Signal   |
|---------|---|---|--------------------------|--|
| 6/1/1   | Stationnement et parcage, disposition générale >48h                             | - Sur toute la longueur, des deux côtés | 04/06/2024<br>18/06/2024 |  |
| 7/1/1   | Zone à 30 km/h  | - Sur toute la longueur                 | 04/06/2024<br>18/06/2024 |   |
| 7/2/1   | Zone 'Stationnement interdit, excepté sur les emplacements marqués ou aménagés' | - Sur toute la longueur                 | 08/10/2025<br>15/10/2025 |  |


# 1 Bridel (Briddel)

## Park, Am klenge

| Article | Libellé  | Situation  | Vote C.C.<br>Appr.       | Signal  |
|---------|--|--|--------------------------|---|
| 3/4     | Passage pour piétons                               | - A l'intersection avec la rue de Luxembourg (N12)               | 08/10/2025<br>15/10/2025 |    |
| 4/1     | Cédez le passage                                   | - A l'intersection avec la rue de Luxembourg (N12)               | 08/10/2025<br>15/10/2025 |    |
| 6/1/1   | Stationnement et parage, disposition générale >48h | - Sur toute la longueur, des deux côtés                          | 04/06/2024<br>18/06/2024 |   |
| 6/2/1   | Stationnement interdit                             | - Sur l'aire de rebroussement à la fin de la rue, des deux côtés | 08/10/2025<br>15/10/2025 |  |
| 7/1/2   | Zone résidentielle                                 | - Sur toute la longueur  | 04/06/2024<br>18/06/2024 |  |



# 1 Bridel (Briddel)

## Perrang, rue Mathias

| Article | Libellé  | Situation                               | Vote C.C.<br>Appr.       | Signal  |
|---------|--|---|--------------------------|---|
| 6/1/1   | Stationnement et parcage,<br>disposition générale >48h | - Sur toute la longueur, des deux côtés | 04/06/2024<br>18/06/2024 |   |
| 7/1/1   | Zone à 30 km/h   | - Sur toute la longueur                 | 04/06/2024<br>18/06/2024 |  |






# 1 Bridel (Briddel)

## Pins, rue des

| Article | Libellé   | Situation   | Vote C.C.<br>Appr.       | Signal  |
|---------|---|---|--------------------------|---|
| 6/1/1   | Stationnement et parcage, disposition générale >48h | - Sur toute la longueur, des deux côtés                                       | 04/06/2024<br>18/06/2024 |   |
| 6/2/1   | Stationnement interdit                              | - Sur l'aire de rebroussement à la hauteur des maisons 7 à 10, des deux côtés | 08/10/2025<br>15/10/2025 |  |
| 7/1/2   | Zone résidentielle                                  | - Sur toute la longueur   | 04/06/2024<br>18/06/2024 |  |





# 1 Bridel (Briddel)

## Prés, rue des

| Article | Libellé   | Situation  | Vote C.C.<br>Appr.       | Signal  |
|---------|---|--|--------------------------|---|
| 2/1/2   | Accès interdit, excepté cycles  | - De la maison 9 jusqu'à la rue Lucien Wercollier                      | 04/06/2024<br>18/06/2024 |    |
| 3/3     | Chemin obligatoire pour cyclistes et piétons                                    | - Le chemin de liaison entre la rue des Prés et la rue Camille Claudel | 04/06/2024<br>18/06/2024 |    |
| 6/1/1   | Stationnement et parcage, disposition générale >48h                             | - Sur toute la longueur, des deux côtés                                | 04/06/2024<br>18/06/2024 |   |
| 7/1/1   | Zone à 30 km/h  | - De la rue des Jardins jusqu'à la rue du Bois                         | 04/06/2024<br>18/06/2024 |  |
| 7/1/2   | Zone résidentielle  | - De la rue Lucien Wercollier jusqu'à la rue des Jardins               | 04/06/2024<br>18/06/2024 |  |
| 7/2/1   | Zone 'Stationnement interdit, excepté sur les emplacements marqués ou aménagés' | - De la rue des Jardins jusqu'à la rue du Bois                         | 08/10/2025<br>15/10/2025 |  |



# 1 Bridel (Briddel)

## Romains, Val des

| Article | Libellé  | Situation  | Vote C.C.<br>Appr.       | Signal  |
|---------|--|--|--------------------------|---|
| 2/2/2   | Circulation interdite dans les deux sens, excepté cycles | - De la rue du Tilleul jusqu'à la rue Paul Binsfeld                              | 04/06/2024<br>18/06/2024 |    |
| 4/1     | Cédez le passage   | - A l'intersection avec la rue du Tilleul, en provenance de la rue Paul Binsfeld | 04/06/2024<br>18/06/2024 |    |
| 6/1/1   | Stationnement et parcage, disposition générale >48h      | - Sur toute la longueur, des deux côtés  | 04/06/2024<br>18/06/2024 |   |
| 6/2/1   | Stationnement interdit                                   | - De la maison 5c jusqu'à la rue du Tilleul, du côté impair                      | 08/10/2025<br>15/10/2025 |  |
| 7/1/1   | Zone à 30 km/h   | - Sur toute la longueur  | 04/06/2024<br>18/06/2024 |  |


# 1 Bridel (Briddel)

## Sapinière, rue de la

| Article | Libellé   | Situation  | Vote C.C.<br>Appr.       | Signal   |
|---------|---|--|--------------------------|--|
| 4/2     | Arrêt   | - A l'intersection avec la rue de Luxembourg (N12) | 04/06/2024<br>18/06/2024 |   |
| 6/1/1   | Stationnement et parcage, disposition générale >48h | - Sur toute la longueur, des deux côtés            | 04/06/2024<br>18/06/2024 |  |
| 7/1/1   | Zone à 30 km/h                                      | - Sur toute la longueur                            | 04/06/2024<br>18/06/2024 |  |




# 1 Bridel (Briddel)



## Scheppen, Op de

| Article | Libellé  | Situation                               | Vote C.C.<br>Appr.       | Signal  |
|---------|--|---|--------------------------|---|
| 6/1/1   | Stationnement et parcage,<br>disposition générale >48h | - Sur toute la longueur, des deux côtés | 04/06/2024<br>18/06/2024 |   |
| 7/1/1   | Zone à 30 km/h   | - Sur toute la longueur                 | 04/06/2024<br>18/06/2024 |  |

# 1 Bridel (Briddel)


## Schoenfels, rue de

| Article | Libellé   | Situation  | Vote C.C.<br>Appr.   | Signal  |
|---------|---|--|--|---|
| 3/1     | Contournement obligatoire                           | - Sur l'îlot médian, à l'intersection avec la rue de Luxembourg (N12), à droite  | 04/06/2024<br>18/06/2024   |    |
| 3/2     | Chemin pour piétons obligatoire                     | - De l'allée des Sorbiers jusqu'à la maison 66, du côté pair   | 08/10/2025<br>15/10/2025   |    |
| 3/4     | Passage pour piétons                                | - A l'intersection avec la rue de Luxembourg (N12)<br>- A la hauteur de la maison 8<br>- A hauteur de la maison 18<br>- A la hauteur de la maison 39<br>- A la hauteur de la maison 48<br>- A la hauteur de la maison 50 | 04/06/2024<br>18/06/2024<br>04/06/2024<br>18/06/2024<br>04/06/2024<br>18/06/2024<br>04/06/2024<br>18/06/2024<br>04/06/2024<br>18/06/2024 |   |
| 4/2     | Arrêt   | - A l'intersection avec la rue de Luxembourg (N12)   | 04/06/2024<br>18/06/2024   |  |
| 6/1/1   | Stationnement et parcage, disposition générale >48h | - Sur toute la longueur, des deux côtés  | 04/06/2024<br>18/06/2024   |   |

|       |                 |   |  |   |
|-------|-----------------|---|--|---|
| 6/8/1 | Arrêt d'autobus | <ul style="list-style-type: none"> <li>- A la hauteur de la maison 12b, du côté pair (ramassage scolaire)</li> <li>- A la hauteur de la maison 50, du côté pair (ramassage scolaire)</li> </ul> | 04/06/2024<br>18/06/2024<br><br>04/06/2024<br>18/06/2024 |  |
| 7/1/1 | Zone à 30 km/h  | <ul style="list-style-type: none"> <li>- Sur toute la longueur</li> </ul>   | 04/06/2024<br>18/06/2024                                 |  |



# 1 Bridel (Briddel)

## Sorbiers, allée des

| Article | Libellé  | Situation                               | Vote C.C.<br>Appr.       | Signal  |
|---------|--|---|--------------------------|---|
| 6/1/1   | Stationnement et parcage,<br>disposition générale >48h | - Sur toute la longueur, des deux côtés | 04/06/2024<br>18/06/2024 |   |
| 7/1/1   | Zone à 30 km/h   | - Sur toute la longueur                 | 04/06/2024<br>18/06/2024 |  |





# 1 Bridel (Briddel)

## Steinmetz, rue Willibrord

| Article | Libellé   | Situation                               | Vote C.C.<br>Appr.       | Signal   |
|---------|---|---|--------------------------|--|
| 6/1/1   | Stationnement et parcage, disposition générale >48h                             | - Sur toute la longueur, des deux côtés | 04/06/2024<br>18/06/2024 |  |
| 7/1/1   | Zone à 30 km/h  | - Sur toute la longueur                 | 04/06/2024<br>18/06/2024 |   |
| 7/2/1   | Zone 'Stationnement interdit, excepté sur les emplacements marqués ou aménagés' | - Sur toute la longueur                 | 08/10/2025<br>15/10/2025 |  |


# 1 Bridel (Briddel)

## Steinsel, rue de

| Article | Libellé   | Situation                                    | Vote C.C.<br>Appr.       | Signal  |
|---------|---|--|--------------------------|---|
| 2/4/1   | Accès interdit aux camions, excepté riverains et fournisseurs | - Sur toute la longueur, dans les deux sens  | 04/06/2024<br>18/06/2024 |    |
| 3/4     | Passage pour piétons  | - A l'intersection avec la rue de Schoenfels | 04/06/2024<br>18/06/2024 |    |
| 4/1     | Cédez le passage  | - A l'intersection avec la rue de Schoenfels | 04/06/2024<br>18/06/2024 |   |
| 6/1/1   | Stationnement et parcage, disposition générale >48h           | - Sur toute la longueur, des deux côtés      | 04/06/2024<br>18/06/2024 |   |
| 7/1/1   | Zone à 30 km/h  | - Sur toute la longueur                      | 04/06/2024<br>18/06/2024 |  |






# 1 Bridel (Briddel)


## Stolz, rue Guillaume

| Article | Libellé  | Situation                               | Vote C.C.<br>Appr.       | Signal  |
|---------|--|---|--------------------------|---|
| 6/1/1   | Stationnement et parcage,<br>disposition générale >48h | - Sur toute la longueur, des deux côtés | 04/06/2024<br>18/06/2024 |   |
| 7/1/2   | Zone résidentielle                                     | - Sur toute la longueur                 | 04/06/2024<br>18/06/2024 |  |

# 1 Bridel (Briddel)


## Thill, rue Henri

| Article | Libellé  | Situation   | Vote C.C.<br>Appr.                                   | Signal  |
|---------|--|---|--|---|
| 2/2/4   | Circulation interdite dans les deux sens, excepté cycles et véhicules visés par le signal D,10 | - Sur toute la longueur, dans les deux sens   | 04/06/2024<br>18/06/2024                             |    |
| 2/5/3   | Interdiction de tourner à gauche, excepté autobus  | - A l'intersection avec la rue de Luxembourg (N12), à gauche  | 04/06/2024<br>18/06/2024                             |    |
| 4/1     | Cédez le passage   | - A l'intersection avec la rue de Luxembourg (N12)  | 04/06/2024<br>18/06/2024                             |  |
| 6/1/1   | Stationnement et parcage, disposition générale >48h  | - Sur toute la longueur, des deux côtés   | 04/06/2024<br>18/06/2024                             |   |
| 6/2/1   | Stationnement interdit   | - A l'intersection avec la rue Lucien Wercollier, en face de l'arrêt de bus   | 04/06/2024<br>18/06/2024                             |  |
| 6/8/1   | Arrêt d'autobus  | - A la hauteur de la maison 3, du côté impair (ramassage scolaire)<br>- A la hauteur de la maison 27, du côté impair (ramassage scolaire) | 08/10/2025<br>15/10/2025<br>04/06/2024<br>18/06/2024 |  |

|       |                |                         |                          |   |
|-------|----------------|-------------------------|--------------------------|---|
| 7/1/1 | Zone à 30 km/h | - Sur toute la longueur | 04/06/2024<br>18/06/2024 |  |
|-------|----------------|-------------------------|--------------------------|---|


# 1 Bridel (Briddel)

## Tilleul, rue du

| Article | Libellé  | Situation   | Vote C.C.<br>Appr.       | Signal  |
|---------|--|---|--------------------------|---|
| 3/3     | Chemin obligatoire pour cyclistes et piétons       | - Le chemin de liaison entre la rue maison 15 et le val des Romains | 04/06/2024<br>18/06/2024 |    |
| 6/1/1   | Stationnement et parage, disposition générale >48h | - Sur toute la longueur, des deux côtés                             | 04/06/2024<br>18/06/2024 |   |
| 6/8/1   | Arrêt d'autobus                                    | - A l'intersection avec la rue 'Op der Dresch', du côté pair        | 04/06/2024<br>18/06/2024 |   |
| 7/1/1   | Zone à 30 km/h                                     | - Sur toute la longueur   | 04/06/2024<br>18/06/2024 |  |





# 1 Bridel (Briddel)

## Verte, place

| Article | Libellé   | Situation                               | Vote C.C.<br>Appr.       | Signal  |
|---------|---|---|--------------------------|---|
| 6/1/1   | Stationnement et parcage, disposition générale >48h                             | - Sur toute la longueur, des deux côtés | 08/10/2025<br>15/10/2025 |   |
| 7/2/1   | Zone 'Stationnement interdit, excepté sur les emplacements marqués ou aménagés' | - Sur toute la longueur                 | 08/10/2025<br>15/10/2025 |  |

# 1 Bridel (Briddel)

## Wercollier, rue Lucien




| Article | Libellé   | Situation   | Vote C.C.<br>Appr.       | Signal  |
|---------|---|---|--------------------------|---|
| 3/1     | Contournement obligatoire                           | - Sur l'îlot médian, à l'intersection avec la rue de Luxembourg (N12), à droite | 04/06/2024<br>18/06/2024 |    |
| 3/4     | Passage pour piétons                                | - A l'intersection avec la rue de Luxembourg (N12)                              | 04/06/2024<br>18/06/2024 |    |
| 4/1     | Cédez le passage                                    | - A l'intersection avec la rue de Luxembourg (N12)                              | 04/06/2024<br>18/06/2024 |   |
| 6/1/1   | Stationnement et parcage, disposition générale >48h | - Sur toute la longueur, des deux côtés   | 04/06/2024<br>18/06/2024 |   |
| 7/1/1   | Zone à 30 km/h                                      | - Sur toute la longueur   | 04/06/2024<br>18/06/2024 |  |

## 2 Kopstal (Koplescht)

|                                     |     |
|-------------------------------------|-----|
| Bellevue, rue.....                  | 90  |
| Bridel, montée de.....              | 91  |
| Champs, rue des.....                | 92  |
| Chapelle, rue de la.....            | 93  |
| Cossé, place.....                   | 94  |
| Luxembourg, rue de (N12).....       | 95  |
| Mamer, rue de (CR101).....          | 96  |
| Mercier, rue.....                   | 98  |
| Mersch, rue de (CR101).....         | 99  |
| Moulin, rue du.....                 | 101 |
| Saeul, rue de (N12).....            | 102 |
| Schmitz, rue.....                   | 103 |
| St. Nicolas, Montée.....            | 104 |
| Steinsel, Chemin de (Oennewee)..... | 105 |




## 2 Kopstal (Koplescht)

### Bellevue, rue

| Article | Libellé   | Situation  | Vote C.C.<br>Appr.       | Signal  |
|---------|---|--|--------------------------|---|
| 2/2/2   | Circulation interdite dans les deux sens, excepté cycles                        | - Sur toute la longueur                            | 04/06/2024<br>18/06/2024 |    |
| 4/2     | Arrêt   | - A l'intersection avec la rue de Luxembourg (N12) | 04/06/2024<br>18/06/2024 |    |
| 6/1/1   | Stationnement et parcage, disposition générale >48h                             | - Sur toute la longueur, des deux côtés            | 04/06/2024<br>18/06/2024 |   |
| 7/2/1   | Zone 'Stationnement interdit, excepté sur les emplacements marqués ou aménagés' | - Sur toute la longueur                            | 08/10/2025<br>15/10/2025 |  |


## 2 Kopstal (Koplescht)

### Bridel, montée de

| Article | Libellé  | Situation  | Vote C.C.<br>Appr.       | Signal  |
|---------|--|--|--------------------------|---|
| 2/2/4   | Circulation interdite dans les deux sens, excepté cycles et véhicules visés par le signal D,10 | - Sur toute la longueur  | 04/06/2024<br>18/06/2024 |    |
| 6/1/1   | Stationnement et parage, disposition générale >48h   | - Sur toute la longueur, des deux côtés                        | 04/06/2024<br>18/06/2024 |   |
| 6/2/2   | Stationnement interdit, excepté personnes handicapées  | - Sur le parking derrière les maisons 12 et 16 (1 emplacement) | 08/10/2025<br>15/10/2025 |   |
| 6/5/1   | Parking / Parking-relais pour véhicules automoteurs ≤ 3,5t                                     | - Le parking derrière les maisons 12 et 16                     | 08/10/2025<br>15/10/2025 |  |



## 2 Kopstal (Koplescht)

### Champs, rue des

| Article | Libellé  | Situation                               | Vote C.C.<br>Appr.       | Signal   |
|---------|--|---|--------------------------|--|
| 2/2/2   | Circulation interdite dans les deux sens, excepté cycles | - Sur toute la longueur                 | 04/06/2024<br>18/06/2024 |  Le signal est un cercle rouge vide avec un rectangle blanc en bas à gauche contenant un pictogramme d'un vélo et le mot "excepté". |
| 6/1/1   | Stationnement et parcage, disposition générale >48h      | - Sur toute la longueur, des deux côtés | 04/06/2024<br>18/06/2024 |  |

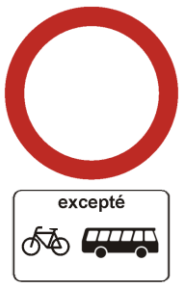


## 2 Kopstal (Koplescht)

### Chapelle, rue de la

| Article | Libellé  | Situation   | Vote C.C.<br>Appr.                                   | Signal  |
|---------|--|---|--|---|
| 2/2/2   | Circulation interdite dans les deux sens, excepté cycles | - Sur toute la longueur   | 04/06/2024<br>18/06/2024                             |  |
| 4/2     | Arrêt  | - A l'intersection avec la montée de Bridel<br>- A l'intersection avec la rue de Luxembourg (N12) | 04/06/2024<br>18/06/2024<br>04/06/2024<br>18/06/2024 |  |
| 6/1/1   | Stationnement et parcage, disposition générale >48h      | - Sur toute la longueur, des deux côtés   | 04/06/2024<br>18/06/2024                             |   |

## 2 Kopstal (Koplescht)

### Cossé, place

| Article | Libellé  | Situation  | Vote C.C.<br>Appr.       | Signal  |
|---------|--|--|--------------------------|---|
| 2/2/4   | Circulation interdite dans les deux sens, excepté cycles et véhicules visés par le signal D,10 | - Sur toute la longueur  | 04/06/2024<br>18/06/2024 |    |
| 4/1     | Cédez le passage   | - A l'intersection avec la rue de Luxembourg (N12)   | 04/06/2024<br>18/06/2024 |    |
| 6/1/1   | Stationnement et parage, disposition générale >48h   | - Sur toute la longueur, des deux côtés  | 04/06/2024<br>18/06/2024 |   |
| 6/8/1   | Arrêt d'autobus  | - Sur la place entre la rue de Mamer (CR101) et la rue de Luxembourg (N12) (arrêt "Bréck") | 04/06/2024<br>18/06/2024 |  |






## 2 Kopstal (Koplescht)




### Luxembourg, rue de (N12)

| Article | Libellé  | Situation   | Vote C.C.<br>Appr.   | Signal  |
|---------|--|---|--|---|
| 2/5/1   | Interdiction de tourner à gauche                   | - A l'intersection avec la rue Bellevue, en provenance du CR101, à gauche   | 04/06/2024<br>18/06/2024   |    |
| 3/4     | Passage pour piétons                               | - A l'intersection avec la rue de Mamer (CR101) et la rue de Mersch (CR101)<br>- A l'intersection avec la montée de Bridel<br>- A l'intersection avec la rue de la Chapelle                               | 04/06/2024<br>18/06/2024<br>04/06/2024<br>18/06/2024<br>04/06/2024<br>18/06/2024 |    |
| 4/4     | Signaux colorés lumineux                           | - A l'intersection avec la rue de Mamer (CR101) et la rue de Mersch (CR101)   | 04/06/2024<br>18/06/2024   |   |
| 6/1/1   | Stationnement et parage, disposition générale >48h | - Sur toute la longueur, des deux côtés   | 04/06/2024<br>18/06/2024   |   |
| 6/3/1   | Arrêt et stationnement interdits                   | - Sur toute la longueur, des deux côtés   | 04/06/2024<br>18/06/2024   |  |
| 6/8/1   | Arrêt d'autobus                                    | - En face des maisons 3 à 5 (arrêt "Bréck")<br>- A l'intersection avec la rue Mercier, du côté impair (arrêt "Kléipesch")<br>- A l'intersection avec la rue de la Chapelle, du côté pair (arrêt "Kapell") | 04/06/2024<br>18/06/2024<br>04/06/2024<br>18/06/2024<br>04/06/2024<br>18/06/2024 |  |

## 2 Kopstal (Koplescht)




### Mamer, rue de (CR101)

| Article | Libellé   | Situation  | Vote C.C.<br>Appr.   | Signal  |
|---------|---|--|--|---|
| 3/4     | Passage pour piétons                                  | <ul style="list-style-type: none"> <li>- A l'intersection avec la rue de Luxembourg (N12) et la rue de Saeul (N12)</li> <li>- A la hauteur de la maison 14</li> <li>- A la hauteur des maisons 35 et 37</li> </ul> | 04/06/2024<br>18/06/2024<br><br>04/06/2024<br>18/06/2024<br><br>04/06/2024<br>18/06/2024 |    |
| 4/4     | Signaux colorés lumineux                              | <ul style="list-style-type: none"> <li>- A l'intersection avec la rue de Luxembourg (N12) et la rue de Saeul (N12)</li> </ul>  | 04/06/2024<br>18/06/2024   |    |
| 6/1/1   | Stationnement et parcage, disposition générale >48h   | <ul style="list-style-type: none"> <li>- Sur toute la longueur, des deux côtés</li> </ul>  | 04/06/2024<br>18/06/2024   |   |
| 6/2/1   | Stationnement interdit                                | <ul style="list-style-type: none"> <li>- Sur l'encoche en face de la maison 47</li> </ul>  | 08/10/2025<br>15/10/2025   |  |
| 6/2/2   | Stationnement interdit, excepté personnes handicapées | <ul style="list-style-type: none"> <li>- Sur le parking entre les maisons 23 et 27 (1 emplacement)</li> </ul>  | 08/10/2025<br>15/10/2025   |  |
| 6/4/1   | Stationnement alterné                                 | <ul style="list-style-type: none"> <li>- Sur toute la longueur, du côté pair (du 1er au 15e jour du mois)</li> </ul>   | 04/06/2024<br>18/06/2024   |  |

|       |  |   |  |   |
|-------|--|---|--|---|
| 6/4/1 | Stationnement alterné                                      | <ul style="list-style-type: none"> <li>- Sur toute la longueur, du côté impair (du 16<sup>e</sup> au 31<sup>e</sup> jour du mois)</li> </ul>  | <p>04/06/2024<br/>18/06/2024</p>                               |  |
| 6/5/1 | Parking / Parking-relais pour véhicules automoteurs ≤ 3,5t | <ul style="list-style-type: none"> <li>- Le parking entre les maisons 23 et 27</li> <li>- Le parking entre les maisons 47B et 49</li> </ul>   | <p>04/06/2024<br/>18/06/2024<br/>08/10/2025<br/>15/10/2025</p> |  |
| 6/8/1 | Arrêt d'autobus  | <ul style="list-style-type: none"> <li>- A la hauteur de la maison 47b, du côté impair (ramassage scolaire)</li> <li>- A la hauteur de la maison 23, du côté impair (ramassage scolaire)</li> </ul> | <p>04/06/2024<br/>18/06/2024<br/>08/10/2025<br/>15/10/2025</p> |  |






## 2 Kopstal (Koplescht)

### Mercier, rue

| Article | Libellé   | Situation  | Vote C.C.<br>Appr.       | Signal  |
|---------|---|--|--------------------------|---|
| 2/4/1   | Accès interdit aux camions, excepté riverains et fournisseurs | - Sur toute la longueur, dans les deux sens        | 04/06/2024<br>18/06/2024 |    |
| 4/2     | Arrêt   | - A l'intersection avec la rue de Luxembourg (N12) | 04/06/2024<br>18/06/2024 |    |
| 6/1/1   | Stationnement et parcage, disposition générale >48h           | - Sur toute la longueur, des deux côtés            | 04/06/2024<br>18/06/2024 |   |
| 7/1/2   | Zone résidentielle  | - Sur toute la longueur                            | 04/06/2024<br>18/06/2024 |  |

## 2 Kopstal (Koplescht)




### Mersch, rue de (CR101)

| Article | Libellé   | Situation   | Vote C.C.<br>Appr.                                       | Signal  |
|---------|---|---|--|---|
| 2/6/1   | Interdiction de dépassement                         | - Sur toute la longueur, dans les deux sens   | 04/06/2024<br>18/06/2024                                 |    |
| 3/4     | Passage pour piétons                                | - A l'intersection avec la rue de Luxembourg (N12) et la rue de Saeul (N12)<br>- A la hauteur de la maison 64     | 04/06/2024<br>18/06/2024<br><br>04/06/2024<br>18/06/2024 |    |
| 4/1     | Cédez le passage                                    | - Le chemin d'accès vers le parking à côté du terrain de football, à l'intersection avec la rue de Mersch (CR101) | 08/10/2025<br>15/10/2025                                 |   |
| 4/4     | Signaux colorés lumineux                            | - A l'intersection avec la rue de Luxembourg (N12) et la rue de Saeul (N12)                                       | 04/06/2024<br>18/06/2024                                 |  |
| 6/1/1   | Stationnement et parcage, disposition générale >48h | - Sur toute la longueur, des deux côtés   | 04/06/2024<br>18/06/2024                                 |   |
| 6/2/1   | Stationnement interdit                              | - De la maison 23 jusqu'à la maison 44, des deux côtés  | 08/10/2025<br>15/10/2025                                 |  |

|       |  |  |  |   |
|-------|--|--|--|---|
| 6/2/2 | Stationnement interdit, excepté personnes handicapées      | - Sur le parking en face de la mairie de Kopstal, devant la maison 2 (1 emplacement)   | 04/06/2024<br>18/06/2024   | <br>  |
| 6/2/3 | Stationnement interdit, excepté véhicules électriques      | - Sur le parking en face de la mairie de Kopstal, à côté de la maison 24, rue de Luxembourg (2 emplacements)   | 04/06/2024<br>18/06/2024   | <br>  |
| 6/5/1 | Parking / Parking-relais pour véhicules automoteurs ≤ 3,5t | - Le parking entre la maison 2 et la rue de Luxembourg (N12), du côté pair<br>- Le parking en face de la maison 10<br>- Le parking à côté du terrain de football   | 08/10/2025<br>15/10/2025<br>08/10/2025<br>15/10/2025<br>08/10/2025<br>15/10/2025                             | <br> |
| 6/8/1 | Arrêt d'autobus  | - A la hauteur de la maison 27, du côté pair (arrêt "Saangen")<br>- A la hauteur de la maison 39, du côté impair (arrêt "Saangen")<br>- A la hauteur de la maison 110, du côté pair (ramassage scolaire)<br>- A la hauteur de la maison n°4, du côté pair (ramassage scolaire) | 04/06/2024<br>18/06/2024<br>04/06/2024<br>18/06/2024<br>04/06/2024<br>18/06/2024<br>04/06/2024<br>18/06/2024 |    |




## 2 Kopstal (Koplescht)

### Moulin, rue du

| Article | Libellé  | Situation   | Vote C.C.<br>Appr.                                   | Signal  |
|---------|--|---|--|---|
| 2/2/2   | Circulation interdite dans les deux sens, excepté cycles | - Sur toute la longueur   | 04/06/2024<br>18/06/2024                             |    |
| 4/1     | Cédez le passage   | - A l'intersection avec la N12 (à la sortie de la localité)<br>- A l'intersection avec la rue de Mersch (CR101) | 04/06/2024<br>18/06/2024<br>04/06/2024<br>18/06/2024 |    |
| 6/1/1   | Stationnement et parcage, disposition générale >48h      | - Sur toute la longueur, des deux côtés   | 04/06/2024<br>18/06/2024                             |   |
| 7/1/2   | Zone résidentielle                                       | - Sur toute la longueur   | 04/06/2024<br>18/06/2024                             |  |





## 2 Kopstal (Koplescht)

### Saeul, rue de (N12)

| Article | Libellé   | Situation   | Vote C.C.<br>Appr.       | Signal  |
|---------|---|---|--------------------------|---|
| 3/4     | Passage pour piétons                                | - A l'intersection avec la rue de Luxembourg (N12), la rue de Mamer (CR101) et la rue de Mersch (CR101) | 04/06/2024<br>18/06/2024 |    |
| 4/4     | Signaux colorés lumineux                            | - A l'intersection avec la rue de Luxembourg (N12), la rue de Mamer (CR101) et la rue de Mersch (CR101) | 04/06/2024<br>18/06/2024 |    |
| 6/1/1   | Stationnement et parcage, disposition générale >48h | - Sur toute la longueur, des deux côtés   | 04/06/2024<br>18/06/2024 |   |
| 6/3/1   | Arrêt et stationnement interdits                    | - Sur toute la longueur, des deux côtés   | 04/06/2024<br>18/06/2024 |  |


## 2 Kopstal (Koplescht)

### Schmitz, rue

| Article | Libellé  | Situation   | Vote C.C.<br>Appr.                                   | Signal  |
|---------|--|---|--|---|
| 2/2/2   | Circulation interdite dans les deux sens, excepté cycles | - Sur toute la longueur   | 04/06/2024<br>18/06/2024                             |    |
| 2/7/1   | Vitesse maximale autorisée                               | - Sur toute la longueur, dans les deux sens (30km/h)  | 04/06/2024<br>18/06/2024                             |    |
| 6/1/1   | Stationnement et parage, disposition générale >48h       | - Sur toute la longueur, des deux côtés   | 04/06/2024<br>18/06/2024                             |   |
| 6/2/1   | Stationnement interdit                                   | - De la rue de Luxembourg (N12) jusqu'à la maison 9, du côté impair<br>- Sur l'aire de rebroussement à la hauteur de la maison 67, des deux côtés | 04/06/2024<br>18/06/2024<br>08/10/2025<br>15/10/2025 |  |
| 6/8/1   | Arrêt d'autobus  | - A la hauteur de la maison 31, du côté pair (ramassage scolaire)<br>- Entre les maisons 53 et 55, du côté impair (ramassage scolaire)            | 04/06/2024<br>18/06/2024<br>04/06/2024<br>18/06/2024 |  |




## 2 Kopstal (Koplescht)

### St. Nicolas, Montée

| Article | Libellé  | Situation  | Vote C.C.<br>Appr.       | Signal  |
|---------|--|--|--------------------------|---|
| 4/1     | Cédez le passage                                   | - A l'intersection avec la rue de Luxembourg (N12) | 04/06/2024<br>18/06/2024 |  |
| 6/1/1   | Stationnement et parage, disposition générale >48h | - Sur toute la longueur, des deux côtés            | 04/06/2024<br>18/06/2024 |   |

## 2 Kopstal (Koplescht)

### Steinsel, Chemin de (Oenneewe)

| Article | Libellé   | Situation   | Vote C.C.<br>Appr.                                   | Signal  |
|---------|---|---|--|---|
| 4/1     | Cédez le passage                                      | - A l'intersection avec la rue "Bei den 5 Buchen"   | 04/06/2024<br>18/06/2024                             |    |
| 4/2     | Arrêt   | - A l'intersection avec la montée de Bridel   | 04/06/2024<br>18/06/2024                             |    |
| 6/1/1   | Stationnement et parage,<br>disposition générale >48h | - Sur toute la longueur, des deux côtés   | 04/06/2024<br>18/06/2024                             |   |
| 6/8/1   | Arrêt d'autobus                                       | - A la hauteur de la maison 1, du côté pair (ramassage scolaire)<br>- A la hauteur de la maison 27, du côté pair (ramassage scolaire) | 04/06/2024<br>18/06/2024<br>04/06/2024<br>18/06/2024 |  |

### 3 en dehors des agglomérations

|                                     |     |
|-------------------------------------|-----|
| Biergerkraiz, rue .....             | 107 |
| Schoar, am .....                    | 108 |
| Schoenfels, plateau de.....         | 109 |
| Steinsel, rue de (Klengelbour)..... | 110 |


### 3 en dehors des agglomérations

#### Biergerkraiz, rue

| Article | Libellé  | Situation  | Vote C.C.<br>Appr.                                       | Signal  |
|---------|--|--|--|---|
| 4/2     | Arrêt  | <ul style="list-style-type: none"> <li>- A l'intersection avec le CR181</li> <li>- Le parking devant la maison 31, à l'intersection avec l'accès vers la carrière</li> </ul> | 04/06/2024<br>18/06/2024<br><br>04/06/2024<br>18/06/2024 |    |
| 6/1/1   | Stationnement et parage, disposition générale >48h         | <ul style="list-style-type: none"> <li>- Sur toute la longueur, dans les deux sens</li> </ul>  | 04/06/2024<br>18/06/2024                                 |   |
| 6/5/1   | Parking / Parking-relais pour véhicules automoteurs ≤ 3,5t | <ul style="list-style-type: none"> <li>- Le parking devant la maison 31</li> </ul>   | 04/06/2024<br>18/06/2024                                 |   |
| 6/8/1   | Arrêt d'autobus  | <ul style="list-style-type: none"> <li>- Aux abords du CR181, à l'intersection avec l'accès vers la carrière, des deux côtés (arrêt "Biergerkraiz")</li> </ul>               | 04/06/2024<br>18/06/2024                                 |  |



### 3 en dehors des agglomérations

#### Schoar, am

| Article | Libellé  | Situation                                   | Vote C.C.<br>Appr.       | Signal  |
|---------|--|---|--------------------------|---|
| 2/2/3   | Circulation interdite dans les deux sens, enneigement ou verglas | - Sur toute la longueur                     | 04/06/2024<br>18/06/2024 | <br>en cas de neige<br>ou de verglas     |
| 2/4/1   | Accès interdit aux camions, excepté riverains et fournisseurs    | - Sur toute la longueur, dans les deux sens | 04/06/2024<br>18/06/2024 | <br>excepté riverains<br>et fournisseurs |
| 4/2     | Arrêt  | - A l'intersection avec la N12              | 04/06/2024<br>18/06/2024 |   |
| 6/1/1   | Stationnement et parcage, disposition générale >48h              | - Sur toute la longueur, des deux côtés     | 04/06/2024<br>18/06/2024 |   |






### 3 en dehors des agglomérations

#### Schoenfels, plateau de

| Article | Libellé  | Situation                                   | Vote C.C.<br>Appr.       | Signal  |
|---------|--|---|--------------------------|---|
| 2/2/3   | Circulation interdite dans les deux sens, enneigement ou verglas | - Sur toute la longueur                     | 04/06/2024<br>18/06/2024 | <br>en cas de neige<br>ou de verglas     |
| 2/4/1   | Accès interdit aux camions, excepté riverains et fournisseurs    | - Sur toute la longueur, dans les deux sens | 04/06/2024<br>18/06/2024 | <br>excepté riverains<br>et fournisseurs |
| 6/1/1   | Stationnement et parcage, disposition générale >48h              | - Sur toute la longueur, des deux côtés     | 04/06/2024<br>18/06/2024 |   |

### 3 en dehors des agglomérations

#### Steinsel, rue de (Klängelbour)

| Article | Libellé  | Situation   | Vote C.C.<br>Appr.                                   | Signal   |
|---------|--|---|--|--|
| 2/2/3   | Circulation interdite dans les deux sens, enneigement ou verglas | - Sur toute la longueur   | 04/06/2024<br>18/06/2024                             | <br>en cas de neige ou de verglas     |
| 2/4/1   | Accès interdit aux camions, excepté riverains et fournisseurs    | - Sur toute la longueur, dans les deux sens   | 04/06/2024<br>18/06/2024                             | <br>excepté riverains et fournisseurs |
| 2/6/1   | Interdiction de dépassement                                      | - A l'intersection avec l'accès vers Klängelbour, sur une longueur de 200m, dans les deux sens<br>- A l'intersection avec le chemin vers Roudebèsch, sur une longueur de 200m, dans les deux sens | 04/06/2024<br>18/06/2024<br>04/06/2024<br>18/06/2024 |                                      |
| 2/7/1   | Vitesse maximale autorisée                                       | - Du Bridel jusqu'au virage aigu, sur une longueur d'environ 500m, dans les deux sens (50km/h)  | 04/06/2024<br>18/06/2024                             |                                     |
| 2/7/1   | Vitesse maximale autorisée                                       | - Du virage aigu jusqu'à la limite communale avec la commune de Steinsel, dans les deux sens (70km/h)   | 04/06/2024<br>18/06/2024                             |                                     |
| 6/1/1   | Stationnement et parage, disposition générale >48h               | - Sur toute la longueur, des deux côtés   | 04/06/2024<br>18/06/2024                             |  |